



المملكة المغربية  
وزارة الداخلية  
مجلس  
جهة بني ملال خنيفرة



## التصميم الجهوي لإعداد التراب لجهة بني ملال - خنيفرة

المرحلة الرابعة

ميثاق التهيئة والتنمية المجالية  
لجهة بني ملال خنيفرة : 2021 - 2045

نسخة نهائية | دجنبر 2020

من أجل جهة مزدهرة  
جذابة ومختصنة



## التصميم الجهوي لإعداد التراب لجهة بني ملال خنيفرة

### Schéma régional d'aménagement du territoire de la région Beni Mellal Khénifra



## فهرس المحتويات

5	قائمة الجداول	5
5	قائمة الرسوم البيانية	5
5	قائمة الخرائط	5
6	مقدمة عامة	6
9	I. أهداف ومراحل الدراسة	9
9	1. أهداف الدراسة:	9
9	2. مراحل انجاز للدراسة:	9
14	II. نتائج التشخيص التراي الاستراتيجي	14
14	1. جهة المستقبل من خلال مركزيتها ومؤهلاتها وبيئتها الطبيعية الغنية	14
17	2. جهة ذات نمو ديموغرافي متواضع وهجرة خارجية كبيرة	17
18	3. جهة ناقصة التجهيز من ناحية البنيات التحتية والتجهيزات المهيكلية	18
21	4. جهة ذات قاعدة اقتصادية ضعيفة	21
27	5. تنمية بشرية غير كافية	27
29	6. جهة تحتاج شبكتها الحضرية إلى التحديث	29
33	7. تراث مادي ولامادي غني ومهم	33
36	8. آفاق بناء الجهة الجديدة	36
40	III. الإطار العام لتنمية المجالات الحضرية والقروية	40
41	1. المبادئ العامة:	41
41	2. أهم مميزات المجالات الحضرية والقروية بالجهة	41
43	3. الهوية الاستراتيجية لجهة بني ملال-خنيفرة	43
44	4. التموقع الاستراتيجي في أفق 2045	44
46	5. الإشكالات التي يجب تجاوزها	46
48	IV. توجهات استراتيجية من أجل تنمية مستدامة وندمجة	48
48	1. توجهات استراتيجية من أجل تنمية مستدامة وندمجة	48
57	V. مجالات المشاريع وتوجهات التهيئة	57
57	1. معايير تحديد مجالات المشاريع لجهة بني ملال-خنيفرة	57
60	2. وحدات ترابية متجانسة لتحقيق التنمية المندمجة	60
71	VI. الاختيارات المتعلقة بالتجهيزات العمومية الكبرى والمهيكلية	71
71	1. أسس اختيار المشاريع والتجهيزات العمومية الجماعية المهيكلية المقترحة	71
76	2. التأثيرات المحتملة والمتوقعة للبرامج والمشاريع والتجهيزات المقترحة:	76
76	أ. المشاريع ذات البعد الوطني وبين الجهات:	76
77	ب. المشاريع ذات البعد الجهوي:	77
77	ت. مشاريع ذات بعد محلي:	77
80	VII. مجالات المشاريع وبرمجة مشاريعها المهيكلية	80

1. مجال المشاريع الدير: ..... 80.....
2. مجال المشاريع الهضبة: ..... 98.....
3. مجال المشاريع السهل: ..... 110.....
4. مجال المشاريع الجبل: ..... 122.....
5. إجراءات مواكبة التصميم الجهوي لإعداد التراب لجهة بني ملال-خنيفرة 2021-2045: ..... 134.....
6. تنزيل التصميم الجهوي لإعداد التراب لجهة بني ملال-خنيفرة: ..... 143.....
7. قيادة تنزيل التصميم الجهوي لإعداد التراب لجهة بني ملال-خنيفرة: ..... 145.....
8. خريطة التركيبية للتصميم الجهوي لإعداد التراب لجهة بني ملال-خنيفرة..... 147.....
9. خلاصة ..... 152.....

## قائمة الجداول

- جدول 1: مؤشرات الفقر بجهة بني ملال خنيفرة ..... 27
- جدول 2: الحاجيات السكنية بجهة بني ملال خنيفرة في أفق 2045..... 33
- جدول 3: خلاصة هوية أقاليم جهة بني ملال خنيفرة..... 44
- جدول 4 : توزيع المشاريع والتجهيزات الجماعية المهيكلة حسب البرنامج (مليون درهم)..... 74
- جدول 5: قائمة المشاريع والتجهيزات العمومية المهيكلة على مستوى مجال المشاريع الدير..... 82
- جدول 6: قائمة المشاريع والتجهيزات العمومية المهيكلة على مستوى مجال المشاريع الهضبة..... 99
- جدول 7: قائمة المشاريع والتجهيزات العمومية المهيكلة على مستوى مجال المشاريع السهل..... 111
- جدول 8: قائمة المشاريع والتجهيزات العمومية المهيكلة على مستوى مجال المشاريع الجبل..... 123
- جدول 9: لائحة الإجراءات المواكبة في إطار برنامج التنمية للجهة بين 2021-2045..... 135

## قائمة الرسوم البيانية

- مبيان 1: التوقع الاستراتيجي لإقتصاد جهة بني ملال خنيفرة (2013-2017)..... 22
- مبيان 2: التوقع الاستراتيجي لجهة بني ملال خنيفرة في الديناميات الاستثمارية الوطنية والدولية (2014-2019) ..... 24
- مبيان 3 : تقسيم البرامج حسب الكلفة المالية..... 74
- مبيان 4: تقسيم البرامج حسب الوسط..... 75

## قائمة الخرائط

- خريطة 1: الشبكة الطرقية بجهة بني ملال خنيفرة ..... 20
- خريطة 2: الشبكة الحضرية والشبكة الطرقية وتوزيع الوحدات الصناعية ..... 30
- خريطة 3: خلاصة مكونات التراث بجهة بني ملال خنيفرة ..... 35
- خريطة 4: تحديد مجالات المشاريع ..... 59
- خريطة 5: مجال المشاريع الهضبة..... 61
- خريطة 6: مجال المشاريع الجبل..... 63
- خريطة 7: مجال المشاريع السهل..... 65
- خريطة 8: مجال المشاريع الدير..... 67

## مقدمة عامة



تمكن المغرب من رسم معالم جديدة لتنظيمه الترابي من خلال إقرار الجهوية المتقدمة وجعلها أساس الهندسة الترابية الجديدة للمملكة. ويبين هذا الاختيار الإرادة الكبيرة والوعي التام بأهمية تهيئة التراب الوطني. وقد عمل القانون التنظيمي للجهات على جعل التصميم الجهوي لإعداد التراب بمثابة وثيقة مرجعية لرسم مستقبل الجهة التنموي، والدفع قدما بالجهوية المتقدمة من أجل تحقيق التنمية الاقتصادية والاجتماعية والرفع من تنافسية الجهات.

وتعتبر جهة بني ملال خنيفرة نتيجة للتقسيم الترابي الجديد لسنة 2015 والتي انبثقت من الجهات الثلاث لكل من مكناس تافيلالت، الشاوية ورديغة وتادلة أزيلال. وتستمد هذه الجهة الجديدة أهميتها من موقعها المركزي على مستوى الخريطة الجهوية، حيث تشكل صلة وصل بين مختلف جهات المملكة خصوصا الدار البيضاء-سطات والرباط سلا القنيطرة، وكذا الجهات التاريخية المعروفة بطريق السلطان بين فاس ومراكش.

وبعد استكمال مرحلة التشخيص الترابي، تعد هذه المرحلة محطة مهمة من أجل استخلاص الدروس ورسم معالم الجهة الجديدة من خلال رؤية استشرافية بعيدة المدى. وتعتمد هذه الرؤية على نتائج التشخيص وعلى تحليل الاستراتيجيات التنموية وعلى مضامين التصاميم السابقة. وتجدر الإشارة إلى أن التقسيم الجديد يستدعي إعادة تنظيم المجالات المستقبلية للمشاريع لتتوافق وبرنامج التن 2021-2045 والاستراتيجيات التنموية وكذا خصوصيات الجهة والمجالات المجاورة لها.

ولن تتمكن الجهة من وضع الرؤية التنموية في غياب آليات التتبع والاستشارة من أجل تقييم العمل الترابي وإعادة توجيهه، كما تحتاج الجهة إلى موارد بشرية مؤهلة. كما يجب على كافة الفاعلين الجهويين من إدارات ومنتخبين، العمل على وضع نظام حكامه جديدة تتبني على التشاور والتنسيق كقاعدة لممارسة المهام على المستوى الجهوي.

وقد تم على أساس التحليل والاستشراف اللذين تم القيام بهما إعداد التصميم الجهوي لإعداد التراب لجهة بني ملال خنيفرة، وذلك ليكون أرضية لمشاريع مهيكلة تترجم تطلعات الجهة التنموية على المستوى المؤسساتي والترابي. وتترجم المشاريع المقترحة الإرادة الحقيقية لتنمية الجهة وجعلها في مصاف الجهات الواعدة. كما ستساهم في رفع التحديات المتعددة التي تواجهها الجهة في ظل مناخ وطني ودولي يتسم بالديناميكية وعدم اليقين من المستقبل.

ويأتي انجاز ميثاق التهيئة والتنمية الترابية للجهة في ظل جائحة كوفيد 19 التي أرخت بظلالها على الصحة العمومية كما ساهمت في خلق نوع من عدم الاستقرار الاقتصادي. وفي هذا السياق من المرتقب أن يعرف المغرب تقلصا مهما في حجم النشاط الاقتصادي ليصل إلى 30 بالمئة وسيبلغ معدل البطالة 15 بالمئة.

وفي ظل هذه الظروف الصعبة، عملت الدولة على وضع برنامج للإقلاع الاقتصادي بقيمة استثمارية تبلغ 120 مليار درهم من خلال صندوق محمد السادس للتنمية وكذا من خلال الوكالة المخول لها تدبير المساهمات العمومية في المؤسسات والمقاولات العمومية.

ومما لا شك فيه، فالجهة ستكون عرضة لتداعيات الجائحة سواء على المستوى الصحي أو الاقتصادي أو الاجتماعي، خاصة وأن الجهة تعرف اعتمادا كبيرا على الفلاحة والصناعات المعدنية والسياحة الوطنية والدولية وكذا بتحويلات المغاربة المقيمين بالخارج. وستمكن المشاريع المقترحة من رسم مستقبل الجهة في ظل التغيرات الوطنية والدولية من خلال تنزيل إرادة المواطنين في رسم معالم الجهة وتحقيق التنمية المستدامة والتضامنية.

## الفصل الأول أهداف ومراحل الدراسة



## 1. أهداف ومراحل الدراسة



يهدف هذا الفصل الى تقديم ملخص لأهداف الدراسة ولمختلف مراحلها ومضمون هذه المراحل والنتائج المنتظرة.

### 1. أهداف الدراسة:

- تتجلى الأهداف من وراء إجراء الدراسة المتعلقة بوضع التصميم الجهوي لإعداد التراب فيما يلي:
  - بناء رؤية للتنمية من شأنها تعبئة الجهات الفاعلة في الجهة حول مشروع ترابي؛
  - خلق ديناميكية تنموية انطلاقا من هذه الرؤية؛
  - وضع إطار متناسق للفعل العمومي على الصعيد الجهوي وإطار للتعاقد بين الدولة والجهة؛
  - توفير إطار مرجعي تشاوري للفاعلين من أجل تنظيم المجال الجهوي وتأطير البرامج والاستراتيجيات القطاعية (البرنامج الجهوي للتنمية).
- وتهدف الدراسة كذلك إلى:
- إنجاز تشخيص ترابي استراتيجي تشاوري لتسليط الضوء على خصوصيات الجهة وإثارة الاشكاليات المتعلقة بتنمية الجهة. مما يتماشى مع الهدف المتمثل في الكشف عن مواطن الضعف في الجهة ونقاط قوة تنميتها؛
  - تحديد الخيارات والتوجهات الاستراتيجية للسنوات الـ 25 المقبلة وتحديد مجالات المشاريع التي ستمكن من تنمية الجهة؛
  - ترجمة التوجهات الاستراتيجية إلى تدابير ومشاريع هيكلية؛
  - وضع ميثاق للتهيئة والتنمية الترابية بالجهة والذي من شأنه تحديد البرامج الجهوية الهيكلية وكذا تدابير التنفيذ على المستوى المؤسساتي والمالي.

### 2. مراحل انجاز للدراسة:

تمت الدراسة المتعلقة بوضع التصميم الجهوي لإعداد التراب لجهة بني ملال - خنيفرة على 4 مراحل وعلى محددة حسب الصفة في 10 أشهر. وتتمثل هذه المراحل فيما يلي:

#### المرحلة الأولى: تقرير الإعداد (شهر واحد)

يحدد تقرير الإعداد والتأطير العناصر التالية:

- عرض المنهجية الواجب اتباعها لتنفيذ المشروع؛
- تحديد الوسائل التي يتعين توفيرها لحسن سير المهمة؛
- تقديم الفريق وتقسيم المهام بين أعضائه المختلفين في الجدول الزمني.

#### المرحلة الثانية: التشخيص الاستراتيجي الترابي (4 أشهر)

يتعلق التشخيص الاستراتيجي الترابي بالأبعاد والقيود الجغرافية والحيو-استراتيجية والديمغرافية والاجتماعية والثقافية والتراثية والاقتصادية والمؤسسية والبيئية والمجالية التي تحد من تنمية الجهة. ويأخذ هذا التشخيص في الاعتبار أيضا العوامل الخارجية التي تؤثر على هذه الأبعاد من خلال اعمال منظور استشرافي ترابي. ويقدم التشخيص الحالة الراهنة للجهة، بالإضافة إلى تحليل للإشكاليات الترابية الرئيسية فيها، مع إجراء مزيد من التحقيقات في المجالات ذات أهمية استراتيجية. ويتعلق التشخيص الاستراتيجي الترابي بالجوانب القطاعية من اجل عرض الإشكاليات الترابية، كما يقترح تهيئة ترابية للمجالات التي تواجه صعوبات.

وبالمثل، وفي سياق التشخيص، غطت التحاليل الموضوعاتية والمتقاطعة القضايا التالية:

#### ■ الاقتصاد الترابي والجاذبية:

- ديناميات النسيج الاقتصادي والتحليل حسب سلسلة القطاعات الرئيسية للاقتصاد الجهوي (الصناعة والفلاحة والسياحة والصناعة التقليدية والخدمات والتجارة والمعلومات والاتصالات والخدمات المرحلة والخدمات اللوجستية...).
- تحليل ديناميكي للاقتصاد الاجتماعي والتضامني بين المجالات وفقا هوياتها المحددة (السياحة البيئية، صناعة المواد الغذائية، ...)

#### ■ التنمية القروية:

- نتائج وأثر مشاريع التنمية القروية؛
- البنيات التحتية والخدمات الأساسية؛
- العزلة والتهميش؛
- الاقتصاد القروي؛
- الارتقاء بالوسط القروي؛
- تنمية المناطق الجبلية؛
- اختيار الأسلوب المناسب للتنمية والتكيف مع خصوصيات الجهة.

#### ■ البنية التحتية والتجهيزات الجماعية:

- جرد وتقييم البنية التحتية الأساسية (الطرقية والسكك الحديدية والجوية والنقل أو التخزين...)
- حالة التهيئة الرقمية على المستوى الجهوي؛
- التحليل النقدي والاستشرافي للبنية التحتية الاجتماعية في المناطق الحضرية والقروية (التعليم، الصحة، السكن، إمدادات مياه الشرب، الربط بشبكة الكهرباء، وسائل النقل العمومي، الصرف الصحي السائل والصلب وغيرها من الخدمات العمومية...).

#### ■ التنمية البشرية والاجتماعية:

- الجوانب الديموغرافية التي تدمج بيانات الإحصاء العام للسكان والسكنى لعام 2014، والخصائص الرئيسية للسكان وحركات الهجرة في المناطق الحضرية والقرية؛
- دراسة مجالية للفقر والهشاشة الاجتماعية لتحديد بؤر الفقر والنقص في التجهيز والتفاوتات المجالية الكبيرة.

#### ■ الهيكلة الحضرية الجهوية:

- التحليل الوظيفي ودرجة الجاذبية؛
- التدبير الحضري والديناميات المجالية؛
- العلاقات بين المدن والقرى والعدالة الجهوية؛
- التحديد الوظيفي للمجالات الحضرية ومجالات المشاريع؛
- الاخذ بعين الاعتبار البعد الجهوي وتحديد طريقة التكامل والتضامن مع الجهات المجاورة.

#### ■ البيئة والإطار المعيشي:

- الحالة الراهنة والنتائج الاستشرافية للموارد الطبيعية والطاقات المتجددة؛
- المواقع الطبيعية والمناطق المحمية؛
- تدبير الموارد ودرجة الاستدامة (تغير المناخ).

#### ■ الثقافة والتراث:

- نتائج الإجراءات المتخذة في مجال ترميم التراث التاريخي والثقافي للجهة.

#### ■ البعد المؤسسي:

- قراءة حول تنظيم الإدارة الجهوية والتحديات التي تواجه تنفيذ الاستراتيجيات الترابية؛
- دراسة حول قضية الحكامة الترابية في سياق الجهوية المتقدمة والوسائل التي ستتاح للمجلس الجهوي لتسيير المجال الجهوي والاشراف عليه من الناحية المالية والقانونية والضريبية.

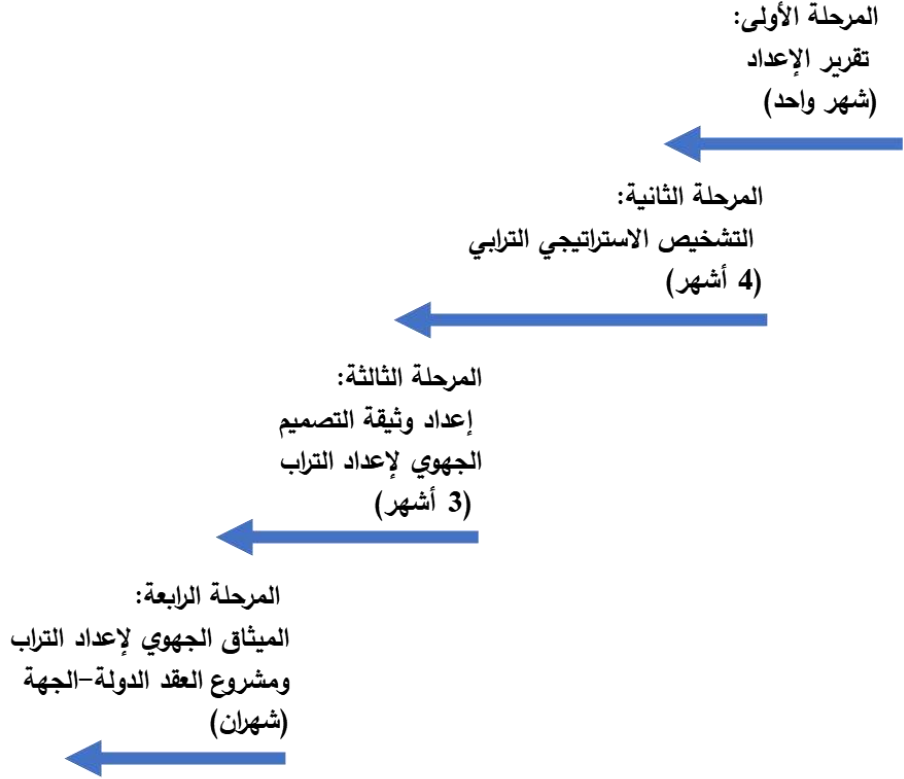
### المرحلة الثالثة: إعداد وثيقة التصميم الجهوي لإعداد التراب (3 أشهر)

تهدف المرحلة الثالثة من هذه الدراسة إلى:

- إعادة تأطير مجالات المشاريع التي حددها التصميم الجهوي لإعداد التراب لتقديم هيكلة جديدة يتم تكييفها مع متطلبات التنمية والنقسيم الجهوي الجديد؛
- إعادة تحديد التوجهات الاستراتيجية ودراسة الترابطات التي يمكن أن تعزز التكامل الترابي لجميع المجالات الجهوية؛
- وضع وثيقة للتصميم الجهوي لإعداد التراب تتناسب مع النقسيم الإداري الجديد والتي تتضمن الخيارات الاستراتيجية للتنمية.

### المرحلة الرابعة: الميثاق الجهوي لإعداد التراب ومشروع العقد الدولة-الجهة (شهران)

- في هذه المرحلة، سيتم تنزيل التصميم الجهوي لإعداد التراب من خلال:
- اقتراح ميثاق جهوي للتهيئة الترابية متشاور حوله ويضم مختلف المشاريع الكفيلة بتحقيق التنمية الترابية بالجهة والتي يمكن التعاقد بشأنها بين الدولة والجهة؛
  - وضع مشروع للتعاقد بين الدولة والجهة. وهذا العقد يبين التركيبة المالية والمؤسسية الكفيلة بانجاح المشاريع المقترحة والمتعاقد بشأنها.



## الفصل الثاني

### نتائج التشخيص الترابي الاستراتيجي



## II. نتائج التشخيص الترابي الاستراتيجي



يعد التشخيص الترابي الاستراتيجي تحليلا للواقع المجالي للجهة، ويهدف إلى توجيه الرؤية وتوجيه العمل على المستوى الترابي. ومن المفترض أن يساعد هذا التشخيص على تحديد المداخل الرئيسية لتعزيز جاذبية المجال الجهوي من خلال تقديم تفسيرات لتطوره في الماضي وتقييمات للتطورات المستقبلية التي سيعرفها، استنادا إلى جمع البيانات الكمية والموضوعية بصورة منظمة ومنهجية. كما أن التشخيص الترابي الاستراتيجي هو أداة حقيقية لصنع القرار. ولإثراء وتعميق العمل المتعلق بجمع وتحليل البيانات الموضوعية (الإحصاءات، ورسم الخرائط...) يجب أن يواجه برؤى وتطلعات متعددة وغير موحدة لمختلف الفاعلين الجهويين. ومن شأن هذا النهج أن يوفر أحدث صورة عن اقتصاد جهة بني ملال خنيفرة، مع التدقيق في التحولات الرئيسية التي تم القيام بها على مدى العقدين الماضيين مع مراعاة الخصائص المحلية الرئيسية لتحديد المشاريع التنموية.

### 1. جهة المستقبل من خلال مركزيتها ومؤهلاتها وبيئتها الطبيعية الغنية

يبين التشخيص الترابي لجهة بني ملال خنيفرة أن هذه الجهة تتميز بسمة حقيقية تجعلها جهة مركزية في البناء الترابي الجديد. فموقعها الجغرافي يعطيها مركزية من المرجح أن تثريها من حيث تكثيف التدفقات الاقتصادية وتطوير الممرات التجارية. وهكذا تقرض الجهة نفسها كجهة المستقبل، مع مؤهلات كبيرة تنتظر التثمين من أجل المساهمة في قيامها بدورها الرئيسي كصلة وصل بين مختلف جهات المغرب. ويعكس هذا الموقع المركزي، الصلة بين سهل تادلة الشاسع وجبال الأطلس وسفوحها أو دير والهضبة العالية المعروفة باسم مسيتا المغربية. وعلى مستوى التواصل، فالجهة تقع في الموقع المركزي بين المدينتين الرئيسيتين: فاس ومراكش والعاصمتين الإدارية والاقتصادية للمملكة: الرباط والدار البيضاء.

ويكشف تحليل المكونات الترابية للمجمعات الطبيعية الكبيرة الأربعة عن تفاوتات جغرافية كبيرة، سواء من حيث التضاريس أو تنوع التربة أو التغير المكاني للتساقطات والتربة ودرجات الحرارة. ولكن التمايز المجالي لهذه الجهة هو أيضا نتيجة لعوامل مختلفة جدا: التراث التاريخي والإداري، والاختلافات في القدرة التنموية، والتوفر على الموارد بجميع أنواعها.

وتعتبر الجهة تقاطعا بين الجهات الساحلية وسلاسل جبال الأطلس، وهي أيضا منبع الأنهار الرئيسية التي تغذي السهول الساحلية. مع غطاء نباتي طبيعي غني ومتنوع، فالجهة تتوفر على مجموعة واسعة من المناظر الطبيعية والجيولوجية. والنتيجة هي وجود عدة مقومات اقتصادية هامة في ظل ظروف طبيعية مواتية:

- مساحة ذات ثراء جيولوجي وبيولوجي كبير؛
- وجود احتياطي كبير من الموارد المائية والمساهمة في إنتاج الطاقة؛
- مؤهلات واسعة جدا لاستخراج الفوسفات والمعادن القابلة للتسويق؛
- أول مدار سقوي في المغرب (تادلة الخصبة)؛
- مجالات ذات المؤهلات السياحية المهمة ...

غير أن هذه الجهة التي توجد فيها واحدة من أغنى البيئات الطبيعية والجيولوجية (جيوبارك مكون) في المغرب، ما تزال تعاني من إشكاليات بيئية كبيرة.

ويجب أن يسير بناء الجهة ككل في اتجاه تعزيز المركزية الجغرافية من ناحية، وتعزيز مؤهلاتها في إعادة الهيكلة والتنمية الترابية الواعدة، من ناحية أخرى. وتبرز هذه المؤهلات من خلال البيئة والمناظر الطبيعية التي تزخر بها الجهة وكذلك بالنظر إلى البيئة الغنية والقدرات المائية والموارد النباتية والغابات التي تتوفر عليها. وتشكل هذه البيئة والمناظر الطبيعية أساسا لتطوير المنتجات المحلية وبالتالي تعزيز الأنشطة السياحية التي تعزز مؤهلات التراث التي لم تستثمر بشكل جيد.

وهكذا يمكن تسليط الضوء على عدة عناصر، شاهدة على الزخم الطبيعي للمكونات الترابية للجهة. ولكن مع تغير مجالات الأنشطة، سيكون لمختلف المكونات الترابية لجهة بني ملال خنيفرة دور في ضمان تعزيز "هوية الفلاحة الإيكولوجية" في مواجهة أشكال ضعف البيئات الطبيعية ومخاطر تدهورها وتلوث الهواء. ويجب توجيه النشاط الفلاحي نحو الفلاحة المتجددة، المكثفة وغير الملوثة التي تنبثق من مفاهيم وبرامج الفلاحة الإيكولوجية، والفلاحة المعقلنة، والإيكولوجيا الفلاحية. غير أن هذا التوجه لا يمنع الجهة من التميز في مجالات أخرى كالصناعة المعدنية والكيميائية. كما أن أقاليم الجهة يمكنها التوفر على صبغات تعكس مؤهلاتها وتخضع لخصوصياتها. ويجب أن تأخذ تنمية الرأس المال الطبيعي للجهة في عين الاعتبار منع التدهور البيئي الذي يمكن أن يؤدي إلى خسائر من حيث فرص النمو على المدى المتوسط والبعيد.

وبالنظر إلى اتساع رقعة الجهة وتنوع مجالاتها، على مقربة من المحور الاستراتيجي بين الرباط والدار البيضاء، فإن تنميتها تشكل تحديا كبيرا. غير أن القطاع الصناعي بالجهة يعاني من غياب نسيج كبير من صناعات التجهيز وصناعات تحويل الإنتاج الزراعي الغني والمتنوع جدا، الذي هو أصله الرئيسي، والذي يعود بالفائدة إلى حد كبير على الجهات المحيطة بها، بما في ذلك جهة الدار البيضاء الكبرى.

ومع ذلك، فإن تحديد مؤهلات تنمية يخصص مختلف قطاعات النشاط الاقتصادية والتقليدية والناشئة. وتتمتع الجهة بمناخ جاف وشبه جاف وتنوع في البيئات الطبيعية التي ساهمت في تطوير تنوع بيولوجي استثنائي في الجهة. كما تتميز الجهة بهوية قروية كبيرة مع 11% من المساحة الفلاحية الوطنية، و15% من المساحة المسقية في المغرب، و13% من إنتاج الحبوب، و10% من قطع الأبقار و15% من قطع الأغنام والماعز، و18% من الإنتاج الوطني للألبان؛ كما تساهم الجهة في إنتاج البذور المختارة بمعدل (30%)، إضافة إلى مساهمتها المهمة في المحاصيل ذات القيمة العالية (إنتاج الزيت،

الشمندر السكري، الخضروات، الحمضيات، النباتات الوردية...). وباختصار، تتمتع الجهة بقطاع زراعي يتمتع بمؤهلات كبيرة، بما في ذلك موارد المياه السطحية (10 % من المؤهلات الوطنية المعبأة) والموارد الجوفية (13 % من المؤهلات الوطنية) التي تعبئها بنية تحتية للمياه (15 سداً كبيراً من أصل 145 سداً وطنياً)، ونظام لنقل المياه. وبشكل عام، تبلغ الطاقة الاستيعابية المائية للجهة 3.5 مليار متر مكعب، مما يسمح بري حوالي 500000 هكتار. وبالإضافة إلى المناخ والإمكانات الكبيرة للري، هناك أيضاً تقاليد الفلاحين وأثرها من حيث البراعة والدراية الفلاحية.

كما تتوفر الجهة على مؤهلات معدنية مهمة تتمثل في 570 منجماً. ومن أهم المركبات المنجمية بالجهة، المركب الفوسفاتي الذي يستغله المكتب الشريف للفوسفات بخربكة، ومناجم الرصاص والزنك بتيغزة ومناجم الرصاص والزنك بتداغاست، ومثيلاتها بأكرد نترولت ومناجم تامجوت ومناجم النحاس بتتصرفت. كما تتميز المؤهلات المنجمية بالتنوع داخل الجهة، ومن أهم مكوناتها الفوسفات والزنك والرصاص والنحاس والمنغنيز والباريتين.

وقد بلغ الإنتاج المنجمي 22 مليون طن سنة 2018 حيث سجل إقليم خربكة أكبر إنتاج على الصعيد الوطني في مناجم الفوسفات. كما تتوفر الجهة على إمكانات مهمة فيما يتعلق باستغلال المقالع حيث يتواجد بها 221 مقلعاً ما يمثل 11.7 بالمئة من المقالع على الصعيد الوطني ومن أهم المواد المستخرجة منها: الجرافيت، الرمال، الطين وغيرها...

وهكذا فالجهة غنية جداً من الناحية الإيكولوجية ومن ناحية المناظر الطبيعية (الغابات والمرجات والأراضي الرطبة) و/أو الجهات الفلاحية المتنوعة والخاصة بالجهة وشبكاتها الهيدرغرافية الكثيفة نسبياً. وسيعترض هدف التنمية الترابية للجهة كثافة الضغوط المتزايدة على المناظر الطبيعية والتنوع البيولوجي، وبشكل أعم على الموارد الطبيعية.

كما ستساهم شتى مجالات الجهة بثقافتها المختلفة في صياغة هوية الجهة من خلال تقديم ثراء بيئي استثنائي وتنوع كبير من المناظر الطبيعية. وبالتالي، فإن الكيان الترابي الجديد، بصلاحياته الجديدة، يتحمل مسؤولية مهمة في الحفاظ على التراث الطبيعي والتنوع البيولوجي. ومن ناحية أخرى، فإن مساحة الأراضي المنخفضة تبدو "عادية" من الناحية الإيكولوجية، حيث تحتوي الجهة الجديدة أيضاً على بيئات طبيعية وتنوع بيولوجي لا يقل أهمية عن غاباتها التي تغطي ما يقرب من مليون هكتار، وأراضيها الرطبة وأخيراً شبكتها من الأنهار. وفي هذا الجزء الداخلي من الجهة، ستكون مشاكل التدهور مرتبطة بالأحرى بتكثيف الفلاحة وتزايد التمدن على حساب الأراضي الفلاحية. وقد استرعى التشخيص الجهوي الانتباه إلى ثلاثة ضغوط وقيود بيئية رئيسية في الجهة (التراث المعدني لهذه الجهة، والأسلوب "الحديث" الواسع والفوضوي لاستغلال الموارد، والزحف المتزايد للنسيج الحضري).

وفي الأمد المتوسط، سيظل مستقبل الجهة مرهوناً بالجهود الرامية إلى منع ومكافحة أية ظاهرة من ظواهر تدمير وتدهور المجال الطبيعي. ويرجع ذلك إلى كل من المكاسب التي تحققت في الموارد الطبيعية، والتطلعات إلى تحسين جودة الحياة، وعلى نطاق أوسع، التكيف مع تغيرات المناخ. بالإضافة إلى خطر التدمير والتدهور الذي يهدد وظائف الجهات الطبيعية، يلوح في الأفق أشكال تراجع التنوع البيولوجي مع وصول وانتشار الأنواع الغازية التي يمكن أن تضر بشكل خطير بالنظم

الإيكولوجية المحلية. ومن المهم معرفة الحدود الإيكولوجية للجهة ليس في المطلق، ولكن من الحدود التي تفرضها الحالة الراهنة لاستخدام التقنيات والتنظيم الاجتماعي من ناحية، فضلا عن قدرة المجال الحيوي على تحمل آثار النشاط الإنتاجي والسكني من جهة أخرى.

وبما أن القاعدة الاقتصادية الجهوية فلاحية، فإن التحديات البيئية الرئيسية في الجهة تتلخص في مراعاة الضغوط الكبيرة على الموارد المائية والأراضي الفلاحية. وبالإضافة إلى ذلك، وعلى سبيل الأولوية في التدبير المجالي، هناك أيضا تعزيز الآليات لسد الفجوة بخصوص الأهداف المرجعية (الوطنية) وتعبئة الإدارة الجهوية لتعزيز تطبيق الحماية القانونية (التصنيف والإدراج) للمواقع الطبيعية أو المواقع التراثية والتاريخية. كما يمكن للعديد من الإجراءات المتظافرة والمشاركة كالتنميط بين السلطات المحلية المعنية أن تساهم في تطوير المناظر الطبيعية والمواقع الطبيعية، ومن ذلك الحفاظ على الأماكن العامة المرتبطة بالمياه، والحفاظ على الغابات. كما يجب تكريس الحفاظ على مؤهلات المناظر الطبيعية وتعزيزها في جميع أدوات التخطيط الترابي وعلى جميع المستويات.

## 2. جهة ذات نمو ديموغرافي متواضع وهجرة خارجية كبيرة

### جهة ذات نمو ديموغرافي ضعيف وهجرة خارجية مقلقة

يمثل سكان الجهة ما يقرب من 7.5% من مجموع الساكنة الوطنية من أصل 4% من إجمالي مساحة المغرب. وهذه جهة متوسطة الحجم مقارنة بالجهات الإحدى عشرة الأخرى. وإجمالاً، تحتل الجهة المرتبة السادسة على الصعيد الوطني في ترتيب الجهات وفقاً لوزنها الديموغرافي. ويعزى انخفاض معدلات النمو السنوي بين

السنوات في الفترة 1994-2004 والفترة 2004-2014 أساساً إلى الهجرة من القرى نحو المدن وإلى الجهات الأخرى والهجرة إلى الخارج. ويرجع ذلك إلى أن الجهة ومكوناتها الجهوية تشهد أرسدة هجرة سلبية: فعدد حالات مغادرة سكان الجهة أعلى من عدد الساكنة الذين يهاجرون إليها.

وهناك تفاوتات واضحة بين الأقاليم في الكثافات السكانية لصالح الأقاليم الفقيه بن صالح وخريبكة وبني ملال. والجماعات الأكثر كثافة من حيث عدد الساكنة هي في معظمها السهول، وهضبة الفوسفاط، والدير. كما أن الوزن الديموغرافي لإقليم بني ملال، الذي يحتل المرتبة الأولى من حيث عدد الساكنة، سيستمر في الزيادة (من 21.8% في سنة 2014 إلى 23.9% في سنة 2045). وسيظل معدل التمدن في الجهة معتدلاً نسبياً، مع زيادة تقديرية من 49.1% في سنة 2014 إلى 57.3% في سنة 2045. ومع ذلك، فإن ثلاث أقاليم من أصل خمسة لديها معدلات تمدن ضعيفة مقارنة مع تلك التي لوحظت على الصعيد الجهوي، حيث يسجل إقليم أزيلال نسبة تمدن تناهز 19%. والفقيه بن صالح 42%. وتمثل ثلاث أقاليم لوحدها ما مجموعه 63% من سكان الجهة.

غير أن تطور الساكنة الحضرية يصاحبه نزوح قروي مستمر لا تحتفظ الجهة إلا بجزء منه. وتشهد الجهة هجرة مكثفة من المجالات القروية إلى مدن الجهة، وتدفقات هجرة كبيرة إلى مناطق أخرى من المملكة وخارجها. وخلال الفترة 2004-

2014، وبالمقارنة مع الفترة 1994-2004، انخفض متوسط معدلات النمو السنوي لسكان القرى في الجهة وثلاثة من مكوناتها الجبلية (أقاليم أزيلال، خنيفرة وبني ملال)، مع وضع خنيفرة في عين الاعتبار حيث أصبح حجم الانخفاض أكثر إثارة للقلق بهذا الاقليم.

وستسجل الجهة معدل نمو سنوي متوسط خلال الفترة 2014-2045 يبلغ حوالي 0.4%. ويتميز الهرم العمري بكونه واسعا في القاعدة بسبب الأثر المشترك لارتفاع معدل المواليد وانخفاض معدل وفيات الرضع. وباختصار، فإن تحليل الوضعية الديمغرافية يبين بأن الملامح الديمغرافية تنطوي على مشاكل بالنسبة لهذه الجهة. ومن شأن نتائج اتجاهات النمو السكاني أن تنعكس على التنمية التي من شأنها أن تزيد من حدة النزوح السكاني في أقاليم معينة والزيادة في الاتجاه نحو التركيز في مجالات أخرى. وباختصار، فإن التوازن الديمغرافي يتجه نحو التباطؤ التدريجي.

وتتمثل الميزة الرئيسية للدينامية الديمغرافية بالجهة في النسبة العالية من الأشخاص الذين يحتمل أن يكونوا نشطين (15 إلى 59 سنة) والتي هي في حدود 61% تقريبا من مجموع سكان الجهة. ومن ثم، فإن هناك سلسلة من العواقب بالنسبة للقضايا المتعلقة بالشغل وإجراءات تنظيم سوق الشغل على الصعيد الجهوي. وبالمثل، فإن الاتجاه نحو تعزيز نسبة الأسر الحضرية سيؤدي إلى زيادة الضغط على المرافق الإدارية في المدن والمراكز الحضرية، وبشكل أعم على سياسة السكنى على الصعيد الجهوي. وبحلول سنة 2045، سيقم ما يقرب من 58% من الساكنة في المراكز الحضرية في الجهة. وبالإضافة إلى ذلك، ستزداد شيخوخة الساكنة، مع ما تتطلبه من الإجراءات والهياكل الأساسية للرعاية، ولا سيما في الأقاليم التي سيزداد فيها التمدن.

### 3. جهة ناقصة التجهيز من ناحية البنيات التحتية والتجهيزات المهيكلية

تحدد البنيات التحتية للنقل مباشرة هيكلية المجالات وهي شرط ضروري ولكنه غير كاف للتنمية الجهوية. ومن هذا المنظور، فإن التواصل والربط فيما بين الجهات وخارجها ليست مسألة سهلة. وتلعب الظروف الجيومورفولوجية والمناخية لجهة بني ملال-خنيفرة (الجهات الجبلية، والثلوج، والأمطار...) دورا كبيرا في جعل الربط بين الجهة وخارجها عملية معقدة. كما أن شبكة السكك الحديدية بالجهة تقتصر على خط واحد، أما المطار فيعرف تطورا بطيئا وتبقى الجهة بدون واجهة بحرية.

#### جهة ناقصة التجهيز من ناحية البنيات التحتية والتجهيزات المهيكلية

إن شبكة الطرق التي تخترق الجهة (الطريق السيار، الشبكة الوطنية والطرق السريعة الجديدة...) لا تمر بشكل منتظم بكافة تراب الجهة. كما أن حالة الطرق غير متكافئة بين الأقاليم والمناطق الجبلية، وخاصة في أزيلال وخنيفرة. غير أن الجهة تعرف ربطا بالطريق السيار رقم 8 الرابط بين بني ملال والدار البيضاء وخمس طرق وطنية وهي ط 8، ط 12، ط 23، ط 25 و ط 29 =

ولتحسين ربط الجهة بالجهات المجاورة وضمان تواصل أفضل مع بقية الجهات، تم بناء الطريق السيار بين الدار البيضاء وبني ملال، وتطوير المقطع الطرقي بين خنيفرة وقلعة السراغنة... وتحتاج هذه الإنجازات الهامة إلى إنشاء وتعزيز الروابط لتحسين التكامل المجالي بغية تحسين الربط بالطريق السيار الحالي (مركز المحيط الأطلسي) وبأسرع وثيرة مع الجهات المجاورة مراكش-أسفي وفاس-مكناس.

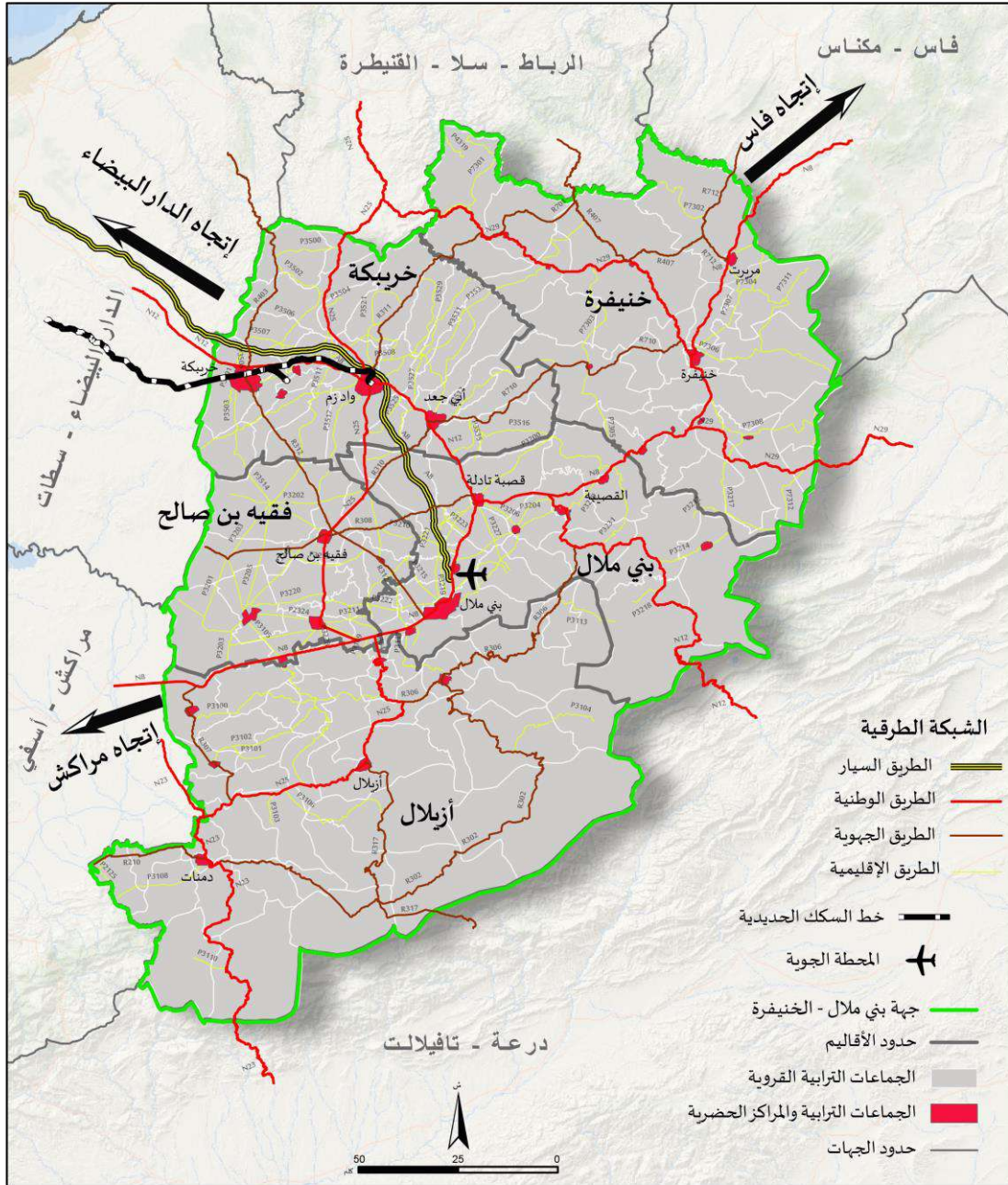
هذا وتمثل شبكة الطرق المصنفة بالجهة نسبة 7.5% من مجموع شبكة الطرق على الصعيد الوطني وتتميز بنسبة عالية من الطرق المعبدة ( 85.8% ) مقابل 75.5% على المستوى الوطني، وأن الكثافة المجالية للطرق بالجهة (13 كلم معبد/100 كلم<sup>2</sup>) أعلى من المعدل الوطني (5.9 كلم معبد/1000 كلم<sup>2</sup>)، والكثافة الاجتماعية (1.45 كلم معبد/1000 نسمة) أقل من المتوسط الوطني (1.25 كلم معبد/1000 نسمة). وعرفت الجهة في السنوات الأخيرة، العديد من الجهود الرامية إلى تحسين حالة شبكة الطرق بشكل عام وشبكة الطرق القروية في بعض المجالات النائية أو الواقعة في الجهات الجبلية، والتي تعد ضرورية لتحسين الظروف المعيشية في الجهة من خلال توفير فرص أفضل للسكان للحصول على الخدمات والمرافق الأساسية.

لكن، رغم وضعية الطرق المشار إليها أعلاه وما تم إنجازه في إطار البرنامج الوطني للطرق القروية فلا تزال الولوجية بالجهوية أقل من المعدل الوطني ومشاكل فك العزلة حادة في بعض المناطق بالجهة خصوصا في المناطق الصعبة والمناطق ذات الكثافة السكانية ضعيفة (التي تمثل 60% من مجالات الجهة).

وللرفع من جاذبية مجال جهة بني ملال-خنيفرة، يلزم تطوير شبكة الطرق السيارة والطرق السريعة والرفع من جودة الطرق الموجودة كي تتماشى مع حاجيات تنقل السكان ونقل البضائع وتحسين الربط بين مختلف المناطق بالجهة. ويتطلب هذا المبتغى إعادة التفكير في شبكة الطرق لتكييفها مع التصميم الجديد لإعداد التراب، وجعل القرار العمومي بشأن البنية التحتية للطرق والمواصلات متاحا أمام مختلف الفاعلين وبالتالي البحث عن صيغ تمويل جديدة.

وقد نظمت شبكة الطرق في الجهة وفقا لقيود التضاريس، ولكن أيضا بسبب القيود التقنية التي تم تجاوزها الآن، وقد تم تعزيز الشبكة الطرقية بالجهة بالعديد من الطرقات التي يجب تدعيمها وزيادة من طولها. وتشكل معايير التنمية الجهوية المتوقعة عنصرا رئيسيا في المفهوم الجديد للمجال الجهوي الذي تحمله السلطات العمومية، وبالتالي لكيفية استخدامه، وتنظيمه من خلال وضع تدابير سياسات النقل والتنقل من خلال التصميم الجهوي لإعداد التراب ومخطط التنمية الجهوية.

وتعد العزلة في المجالات القروية سببا مباشرا في تفشي الفقر. ويمكن أن يكون الحصول على الخدمات الصحية والتعليم والشغل وخدمات الماء والطاقة، فضلا عن الأسواق والأنشطة المدنية والثقافية، صعبا جدا بسبب البعد عن الطرق أو الطرق الوعرة أو سوء وسائل النقل السائدة في الجهة. وكثيرا ما يكون عدم حصول سكان القرى على الخدمات الأساسية سببا في الفقر المدقع. ويعد تحسين ظروف حصول سكان القرى على الخدمات الأساسية عاملا من شأنه أن ييسر تحقيق أهداف التنمية الجهوية. وتعاني المراكز الحضرية أيضا من بعض المشاكل المتصلة بالحاجة إلى توسيع شبكة المياه والكهرباء والنقل لتشمل المجالات الهامشية والمراكز القروية المحيطة بها. وترتبط صعوبات توسيع الشبكة هذه إما بتشتت المساكن أو بضغوط التضاريس الوعرة وغيرها من أسباب الظروف المجالية.



خريطة 1: الشبكة الطرقية بجهة بني ملال خنيفرة

وتبرز الحالة الراهنة في الجهة، كما يتجلى في التشخيص الاستراتيجي، الحاجة الملحة إلى معالجة أسباب العزلة في أقاليم معينة والحاجة إلى توسيع نطاق إمكانية الولوج إلى الجهة بأسرها. ويجب أن يكون النهج الاقتصادي الذي تتبعه الجهة إزاء التنمية الترابية مضادا لأي وجه من أوجه القصور في البنيات الأساسية التي قد تؤخر تحقيق التنمية. ومن وجهة نظر صنع القرار السياسي، فإن الجهة مدعوة إلى الحصول على وسائل التدخل لصالح تحديث وإدارة شبكة النقل، والبحث عن التماسك المجالي داخل الجهة.

كما أن تقليص العجز في البنيات الأساسية التحتية أمر مطلوب في ميادين التكوين والتعليم. وفي هذه الجهة، يحدد التشخيص

عدم كفاية المرافق و/أو اكتظاظ الأقسام في ظل التفاوتات بين الأقاليم. فبني ملال وخريبكة هما نسبيا الأفضل تجهيزا ويستقبلان أكبر عدد من التلاميذ. وتبين المؤشرات في الجهة ما يلي: '1' ارتفاع نسبة الأمية في كل من اقاليم أزيلال والفيقيه بن صالح وخنيفرة، '2' ظاهرة الهدر المدرسي باقاليم أزيلال وبني ملال والفيقيه بن صالح أعلى من المتوسط الوطني.

كما أن العجز يشمل البنيات التحتية الصحية. وتحتاج جهة بني ملال خنيفرة إلى وضع سياسة لمعالجة التفاوتات بين الأقاليم في البنية التحتية الصحية ولمعالجة التركيز الواضح في بني ملال وخريبكة. وفي مجال التأطير الصحي، بين التشخيص الترايبي أنه بالجهة يوجد طبيب واحد لكل 5055 نسمة وممرض واحد لكل 1694 من الساكنة في القطاع العمومي، مقابل طبيب واحد في القطاع العمومي لكل 4040 نسمة وممرض ل 1339 نسمة على الصعيد الوطني.

#### 4. جهة ذات قاعدة اقتصادية ضعيفة

من وجهة نظر اقتصادية بحتة، فإن القدرة الإنتاجية الفلاحية المدعومة بمؤهلات طبيعية وبشرية كبيرة هي التي تجعل الجهة غنية وتشكل مؤهلاتها المستقبلية: ما يقرب من مليون هكتار منها أكثر من 20% في المجال السقوي. وتخصص المساحات المزروعة للعديد من المحاصيل، ولكن الحبوب تصل إلى نسبة كبيرة (أكثر من 60%) لأسباب تتعلق بالتقاليد القائمة على الحاجة الحيوية إلى الأمن الغذائي. وتوفر الجهة حوالي 13% من الإنتاج السنوي الوطني للحبوب، منها نسبة كبيرة في البور المعتمد على التساقطات. ويعبئ الري العرضي أو حتى الجزئي جزءا كبيرا من البنية التحتية المائية من أجل سقي المزروعات ذات القيمة التجارية المنخفضة، مقارنة بالاستخدامات في زراعة الأشجار أو البستنة.

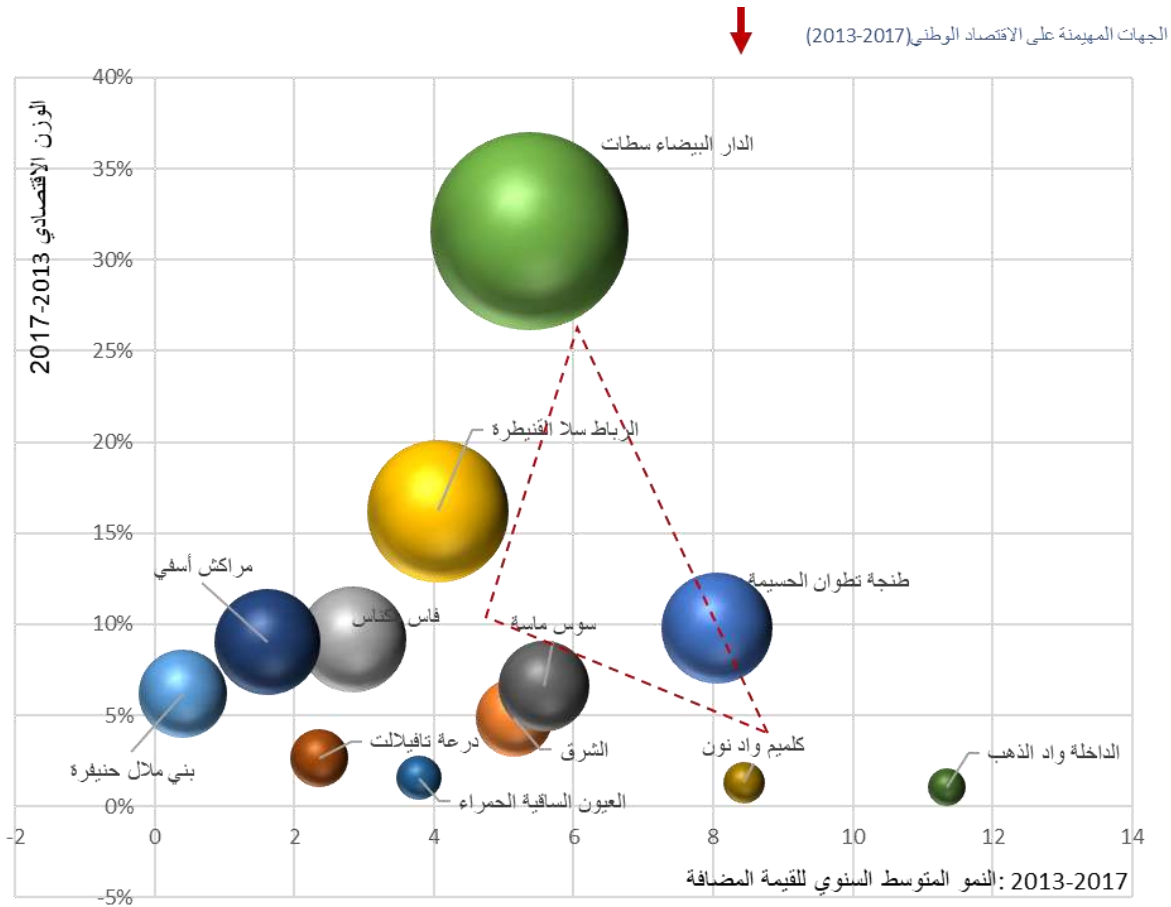
**جهة ذات بنية اقتصادية متنوعة نسبيا  
لكن دون تكامل أو آثار تنتج قيمة  
مضافة عالية**

وبالإضافة إلى حصتها الكبيرة في إنتاج الحبوب والخضر، فإن جهة بني ملال خنيفرة لديها حصة كبيرة في إنتاج السكر (26%)، وكذا إنتاج الزيتون الذي وصل الى 236 ألف طن خلال سنة 2018 بمساحة تقدر بحوالي 116650 هكتار كما أن إنتاج زيت الزيتون يقدر ب 15% من الإنتاج الوطني، في حين تمثل البذور المختارة (30%) والحليب يصل إنتاجه إلى (18%)... كما أن حصة الجهة من الماشية تظل مهمة (بين 10 و 15%). ولذلك، من المهم إعادة التفكير في خيارات تخصيص المياه الفلاحية، وبالتالي ترشيد الاستخدام، وتحسين تدبير الماء في إطار نظام إرادي متعدد الشراكات.

وفي أي استراتيجية جهوية لتطوير الفلاحة والثروة الحيوانية، يجب أن تكون لحماية موارد المياه والغابات الأسبقية، كما يجب إعادة تعديل أساليب استعمالها باستمرار. ويلزم وضع مقاربات جديدة لتوزيع الموارد المائية بين احتياجات الري، تبعا لحجم الموارد المتاحة والخيارات المتاحة. كما يجب اتباع نهج مسؤول يسمح بتلبية الحاجيات الرئيسية للمياه في الجهة، من خلال مقارنة تدمج تغيرات المناخ، وتسبقها دراسة عن التطورات المقبلة لمخطط الجيل الأخضر 2030 لضمان ظروف التنمية المستدامة في الجهة. ويجب الحفاظ على التوازن الإيكولوجي الذي من شأنه أن يدعم تنمية الموارد الفلاحية من خلال توسيع المجالات المسقية، وإدخال تقنيات الإنتاج الجديدة واستخدامها لتطوير المساحات الصالحة للزراعة وتحفيز الاستثمار في

مختلف القطاعات الفلاحية ذات القيمة المضافة العالية.

إن الاستراتيجية الجهوية الجديدة في مجال الفلاحة، التي تتماشى مع الخيارات الجديدة لمخطط المغرب الأخضر، مدعوة إلى إعداد واقتراح أسواق بديلة حقيقية. وقد حدد المخطط ثلاث توجهات رئيسية، وهي الري، وتأمين المنتجات الفلاحية والجهات الجبلية. ومن بين 110 مشاريع، استفاد منها نحو 100000 فلاح، يتعلق 34 مشروعاً بالركيزة الأولى من المشروع (تطوير الفلاحة الحديثة ذات الإنتاجية العالية أو القيمة المضافة العالية: الحليب واللحوم الحمراء والبيض والحبوب) و76 الركيزة الثانية (تطوير المشاريع الفلاحية المجدية اقتصادياً، بدعم من الدولة على مستوى المجالات الهامشية) بمبلغ إجمالي يزيد عن 10 مليارات درهم.



#### مبيان 1: التوقع الاستراتيجي لإقتصاد جهة بني ملال خنيفرة (2017-2013)

وإذا كان نموذج الحكامة الذي اقترحه الدولة لتطوير الفلاحة لا غنى عنه ويعد موجهها، فإن المسارات المؤدية إلى وضع تصنيف أكثر فعالية من حيث التكلفة لهذه الركائز وتسلسلها الهرمي، ورسم معايير لتحديد أفضل الاستعمالات، من شأنه أن يعود إلى الجهود الرامية إلى إشراك والتشاور مع الغرف الفلاحية، والمؤسسات العمومية الجهوية، والجمعيات المهنية تحت تنسيق السلطات المختصة في ميدان إعداد التراب والتنمية المجالية.

ولا تتوقف الزيادة المعقنة والمستدامة في الإنتاج الفلاحي على الصعيد الجهوي على توسيع المساحات المزروعة والاستفادة من توصيات البرنامج الوطني للاقتصاد المائي والسقي، القاضية بالتحويل إلى الري الموضعي، بل تتعلق باختيار الزراعات المطلوبة في الأسواق الوطنية والدولية، على أساس الترويج الجيد للمنتجات المحلية للجهة.

وتمثل الصناعة الغذائية ما يقرب من ثلث الصناعة الوطنية. ويعبئ هذا القطاع نحو 150 ألف فرصة عمل مباشرة وقيمة مضافة قدرها 30 مليار درهم ويغذي نسبة كبيرة من الصادرات. غير أن إنشاء وحدات لقطاع الصناعة الغذائية هو حكر على المدن الكبيرة وبعض الجهات. وفي جهة تتميز بأهمية الإنتاجية الفلاحية، لا يزال التكامل بين الصناعة الغذائية والإنتاج الفلاحي متواضعا، مقارنة بكميات المواد الفلاحية الأولية المنتجة. وتعد درجة تصنيع المنتجات الفلاحية في الجهة ضئيلة عدا إنتاج السكر والحليب. ويتميز النسيج الصناعي، الذي تم إنشاؤه مؤخرا، بتركيز واضح في اقليم بني ملال (أكثر من 56 % من المؤسسات الصناعية) تليها اقليم خريبكة (31%)، مع وجود بعض الوحدات هنا وهناك في الجهة.

وعلى الرغم من الاعتماد الشديد لصناعة الجهة على النشاط الفلاحي، فإن العلاقة بين الفلاحة والصناعة تظل ضعيفة. وفي حين أن أداء الفلاحة يرتفع إلى حد كبير بالتقلبات المناخية، فإن قدرتها الإنتاجية الفلاحية تولد فائضا كبيرا يرتبط بتثمينه ارتباطا وثيقا بتنفيذ مختلف مراحل ودرجات التحويل الصناعي. وسواء تعلق الأمر بالمجالات المسقية أو البورية، فإن المساحة الصالحة للزراعة تعد ثروة من النظم الفلاحية المناخية. وهذا يسمح لجهة بني ملال خنيفرة بإنتاج مجموعة واسعة جدا من المنتجات الفلاحية وتتوفر على إمكانية مهمة للتحويل وقاعدة للتصنيع. ومع ذلك، فمن بين قطاعات المعالجة الأولية للمنتجات الفلاحية (الطحن والمشتقات، والدهون، ومصانع الفواكه والخضروات...)، هناك ثلاث وحدات لتجهيز الحليب (إقليم الفقيه بن صالح) ومصفاة للسكر (أكثر من 20% من المصنع في موقع أولاد عياد) وتخصص الوحدات الصناعية الموجودة في الجهة المنتج النهائي (منتجات الكيمائية وشبه الكيمائية، ومواد البناء، ومنتجات الألبان، والنشاط الميكانيكي...) للسوق المحلية.

وتساهم العوامل التي تحسن جاذبية الجهة للمؤسسات الصناعية (الطرق السريعة، والمطار، والمؤسسات الجامعية، ومراكز التكوين المهنية...) في استقطاب أفضل للمنشآت الصناعية. وبالنسبة للقطاع الصناعي الزراعي (السكر، ومنتجات الألبان...)، يجري التخطيط لمشاريع مثل القطب الفلاحي، والمنصة الصناعية المتكاملة، والمنطقة الصناعية في الفقيه بن صالح. ومن المهم دعمها وتوسيع نطاق مختلف أشكال جهات النشاط الصناعي، والبنيات التحتية للنقل، واللوجستيك اللازم لسد العجز في الجهة في هذا المجال.



أما على المستوى السياحي، فتتوفر الجهة على 3.5% من عدد المؤسسات السياحية و2% من الغرف على المستوى الوطني. ويبدو أن السياحة قطاع منسي ونشاط مهمش بالجهة. إن ضعف النشاط السياحي الجهوي أمر متناقض نظرا لأهمية المؤهلات السياحية في الجهة، ولا سيما تراثها التاريخي والطبيعي والثقافي الاستثنائي (بما في ذلك المهرجانات)، والمواقع السياحية الجميلة. ويجب إعادة رسم آفاق التنمية السياحية في جهة بني ملال-خنيفرة، في إطار التصميم الجهوي لإعداد التراب.

وسيتم ذلك من خلال تحسين الظروف المتعلقة بالإقامة ومرافق الترفيه والبنية التحتية. إضافة إلى تعزيز الربط بين الجهة واستقطاب التدفقات السياحية التي تركز على مراكز وفاس إلى مختلف المجالات السياحية داخل جهة بني ملال-خنيفرة التي يمكن أن تحفز النشاط السياحي المستدام. ويجب إيجاد حلول مبتكرة للربط بين التراث والسياحة. ويجب تعبئة الركيزة الثقافية والتراثية في خدمة مشروع السياحة الثقافية.

وقد أثبت التشخيص الاستراتيجي أن هذه الجهة لا تخلو من مؤهلات السياحة الثقافية والطبيعية التي تعزز آفاق التنمية السياحية بما في ذلك الطبيعة والحرف اليدوية والتراث المادي واللامادي، وكذا من خلال أصالتها وثراء الصناعة التقليدية الجهوية (النسيج البزوي والنسيج التقليدي، ومستودع الأسلحة الكلاسيكي المحلي والفخار...) مما يجعل الصناعة التقليدية قطبا ورافعة أصيلة ومحددة لتنمية الجهة.

ولا تزال المؤهلات في مجال الصناعة التقليدية الغنية هامة، ولكنها تحتاج إلى الدعم والترويج. وقد مكنت المعرفة الدقيقة بالصناعات التقليدية وأنشطتها التجارية في الجهة من وضع دليل للعمل. ومن خلال تحليل مواقع وأماكن ممارسة الأنشطة الحرفية وكذلك تعداد الإجراءات التكوينية، أمكن وضع لمحة عامة عن الخبرة الجهوية وآفاق دعمها وتثمينها. وسمح التفكير في هذا القطاع أولا بتسليط الضوء على تفاصيل الأنشطة وطريقة تنظيمها، وعلى تحديد تصنيف الصناعات التقليدية ذات الأهمية. وينطوي تنوع طبيعة المنتجات ذات الحمل التاريخي والثقافي الكبير على تنوع سبل التثمين التي ينبغي أن يضعها مشروع التنمية الجهوية.

ويجب تحديث الأهداف المحددة في المخطط الجهوي لتنمية الصناعة التقليدية من خلال صقلها وتعزيزها أثناء وضع التصميم الجهوي لإعداد التراب ومخطط التنمية الجهوية. ويشكل قطاع الصناعة التقليدية نواة حقيقية لتعزيز الاقتصاد الاجتماعي والتضامني من حيث إيجاد فرص العمل وتوزيع الدخل في الجهة. وبالنظر إلى مستوى التعليم والتدريب في الجهة، وفي غياب فرص التسويق الخارجي، فإن الجهود المبذولة للتدريب في مجال الصناعة التقليدية لها مساهمة كبيرة في معالجة المشاكل الاجتماعية الجهوية، بما في ذلك ارتفاع معدلات البطالة.

وباختصار، تقسم القطاعات الاقتصادية بالتساوي البنية الاقتصادية للجهة (36%) وتساهم أنشطة القطاع الثاني والخدمات في تكوين الناتج الداخلي الخام الجهوي. ولفت التشخيص الانتباه إلى أن القطاع الأولي يفتقر إلى ربط علاقة مع القطاع الثاني، من ناحية، وعدم وجود نمو إيجابي لهذه القطاعات في تشكيل الناتج الداخلي الخام الجهوي، من ناحية أخرى. وعلاوة

على ذلك، انخفضت حصة القطاع الثاني انخفاضاً كبيراً في السنوات الأخيرة في هذه الجهة.

وعموماً، فإن تطور حصص القطاعات الرئيسية الثلاث في المساهمة الجهوية في إنتاج القيمة المضافة الوطنية يمثل إشكالية بالنسبة لمستوى التنمية بالجهة بالمقارنة مع التفاوتات الحاصلة داخل الجهة. ومن المهم أن تتوجه توصيات التصميم الجهوي لإعداد التراب لتعزيز جهود تنويع وخلق قيمة مضافة مستدامة.

وقد أظهر تحليل المؤهلات الاقتصادية للجهة بالنسبة لمختلف الأنشطة، أن الإكراهات الرئيسية لا تزال قائمة وتحد من الديناميات الاقتصادية الجهوية. وتتمثل هذه الإكراهات على وجه الخصوص فيما يلي:

- انتشار العقارات ذات مساحات صغيرة، وهيمنة الري التقليدي، وانخفاض تهمين المنتجات الفلاحية، وعدم وجود استثمارات في المناطق الجبلية، وزحف التمدن في المدار المسقي، وضعف الاستثمار في الصناعات الفلاحية، والافتقار إلى تسويق الخدمات اللوجستية، وانخفاض مستوى مكننة الفلاحة...؛
- التأخر في بناء وتطوير المنصات الصناعية المندمجة والمناطق الصناعية، والمنافسة غير العادلة من القطاع غير المهيكل مما يعوق القدرة التنافسية للشركات، وبالتالي يمارس تأثيراً سلبياً على مناخ الأعمال وصعوبة العثور على عقارات صناعية بأسعار معقولة بسبب ارتفاع التكلفة وارتفاع معدل الضرائب؛
- عدم كفاية التدابير المتخذة في مجال التنمية الصناعية والسياحية والصناعة التقليدية فيما يتعلق بالسياق الخاص للجهة؛
- صعوبة حصول الفلاحين والشركات على التمويل في جميع القطاعات، بما في ذلك الشركات الصغيرة والمتوسطة؛
- أهمية وزن القطاع الغير مهيكّل وغلبة وحدات الإنتاج غير الرسمية في جميع مقاطعات الجهة، ليس فقط بالنسبة لقطاعي التجارة والخدمات، بل أيضاً بالنسبة لأنشطة التحويل الصناعي؛
- الصعوبة التي تواجهها الشركات، حتى في المراكز الحضرية الرئيسية في الجهة، لجذب الموارد البشرية المؤهلة اللازمة لتطوير الصناعات المتوسطة والعالية التكنولوجيا...

إن اجتماع شروط المساهمة الحقيقية للجهاز الإنتاجي في التنمية المستدامة للجهة، في المجالات الحضرية والقروية، يقتضي وضع استراتيجية ملائمة لإعادة هيكلة وتجديد بنيات ووسائل الإنتاج والتسويق. كما أنها تحتاج إلى استراتيجية تسويقية لتعزيز المنتوجات الحرفية الجهوية ووضع مقاربة للتكامل بين السياحة الجهوية والتنمية الثقافية وفي توطيد الاقتصاد الاجتماعي والتضامني في جميع مجالات الجهة. وبالنسبة لهذه الجهة، يتطلب نجاح التنمية الجهوية أيضاً تحسين المؤشرات الاجتماعية والاقتصادية الرئيسية تدريجياً وبشكل مستمر. ففي حين استفادت الجهة من (9%) من الاستثمارات العمومية خلال الفترة 2004-2015، فإن تطور ناتجها الداخلي الخام لا يزال متواضعاً. وقد ركز التشخيص الترابي الاستراتيجي على مظاهر

العجز الاجتماعي التراخي.

## 5. تنمية بشرية غير كافية

وصل معدل الفقر العام بالجهة 19.1 % في سنة 2014، محتلة المرتبة الثانية بين أفقر الجهات. كما أنها تحتل المركز الأول في الفقر متعدد الأبعاد بنسبة 13.4 % سنة 2014 و 10.5 % سنة 2017. وبالإضافة إلى ذلك فمعدل الساكنة الذين لا تتوفر لديهم خدمات الصرف الصحي يتجاوز 50 %، ومعدل الساكنة الذين لا يستفيدون من الكهرباء لا تزال حوالي 15.1% والمياه الصالحة للشرب تقترب من 30%. وفي حين أن معدل التمدرس يبلغ 94 %، فإن معدل الأمية في الجهة لا يزال يهم 40 % من سكان الجهة.

جدول 1: مؤشرات الفقر بجهة بني ملال خنيفرة

الفقر العام			الفقر النقدي				الفقر متعدد الأبعاد		
2017	2014	*2017	مزمس	2014	2004	*2017	مزمس	2014	2004
14.9	19.1	4.4	0.1-	5.7	13.9	10.5	0.1-	13.4	31.0
2.3	3.6	0.6	0.1-	1.0	4.5	1.7	0.1-	2.6	11.0
27.6	31.5	8.2	0.1-	10.3	21.7	19.4	0.1-	23.9	47.6

المصدر: المندوبية السامية للتخطيط ، مزمس : معدل الزيادة المتوسط السنوي

ويظهر أن التفاوتات المجالية بين الأقاليم في الموارد المتاحة تؤدي إلى تمايز اجتماعي محلي في مستويات العيش وتؤثر على النسيج الاجتماعي الجهوي. وكان لمختلف الإجراءات التي اتخذتها الدولة في إطار أهداف الألفية، وبرامج التنمية البشرية والقطاعية، أثر إيجابي. فقد مكنت من الحد من الفقر النقدي (13.9 % في سنة 2004 إلى 5.7% في سنة 2014 و 4.4 % في سنة 2014). وعلى الرغم من هذه النتائج المشجعة، لا يزال معدل الفقر مرتفعا في المجالات القروية، التي لا تزال في حدود 10.3 % بسبب ضعف الأسس الاقتصادية لخلق فرص العمل ومستويات التنمية والتجهيزات الأساسية. كما أن التحسن في مستويات عيش الساكنة خلال الفترة نفسها، الذي يؤكد ارتفاع العمر المتوقع عند الولادة، والانخفاض الطفيف في معدل الأمية، واللوج إلى الماء والكهرباء والخدمات الاجتماعية عرف وتيرة بطيئة مقارنة بالجهات الأخرى.

والواقع أنه بالنسبة للمجالات الهشة، ولا سيما الجماعات الجبلية، حيث النشاط الاقتصادي الذي يدر دخلا مستداما محدود جدا، فإن الفقر النقدي لا يتغلب عليه إلا بصعوبة وببطء. وبالإضافة إلى ذلك، ترتبط حالة التنمية البشرية في أقاليم الجهة ارتباطا وثيقا بمستوى نشاط سكان الأقاليم المتخصصة في الأنشطة الفلاحية أو المعدنية. كما يجب وضع تصور جديد للتوجهات في مجال السياسة الاجتماعية الموجهة للجهات الهشة، بما ينتج أثارا إيجابية بالنسبة للسلطات العمومية والفاعلين الاقتصاديين والمشغلين من حيث تكثيف الاستثمار الإنتاجي، وتتمين مختلف مؤهلات الجهة، وتنفيذ ودعم المشاريع والأنشطة القادرة على خلق ما يكفي من فرص العمل والقيمة المضافة الاقتصادية والاجتماعية.

وقد أظهر تحليل خصائص الأقاليم في هذه الجهة القروية بوضوح أن المؤهلات القروية تكاد تكون غائبة. ومن المؤكد أن مجالات الجهة قد استفادت من البرامج الوطنية للكهرباء والماء والطرق والمسالك القروية، التي تهدف إلى التخفيف من حدة الفقر والهشاشة وتوسيع نطاق ولوج سكان القرى إلى الخدمات الاجتماعية الأساسية (التعليم الأساسي ومحو الأمية، والصحة). كما ساهمت برامج المبادرة الوطنية للتنمية البشرية في الدفع بالعديد من المبادرات الرامية إلى الحد من التفاوتات الاجتماعية والمجالية (النقل المدرسي، والوحدات الطبية المتنقلة). ولكن لا يبدو أن تنفيذ استراتيجية التنمية القروية لسنة 2020 قد جمع الدعم التقني والمالي بما فيه الكفاية لتعزيز الأنشطة الإنتاجية في الجهات الهشة واستدامتها.

وفي حين ازداد الفقر في المناطق القروية على الصعيد الجهوي (10.4 % في سنة 2007 إلى 11.4 % في سنة 2014) وزادت الهشاشة في المجالات القروية على الصعيد الجهوي (15.5 % إلى 21.75 % بين سنتي 2007 و2014)، فإن ذلك يرجع إلى أوجه القصور للنشاط الاقتصادي الجهوي في المجالات التي يصعب الوصول إليها. كما لا يمكن تحقيق التنمية المندمجة والمستدامة للمناطق القروية ذات طابع زراعي إلا بتأمين المؤهلات الطبيعية والبشرية والموارد التي تحتوي عليها. وبالنسبة لهذه الجهة الجديدة، فمن الواضح أن آثار الاستراتيجيات الفلاحية ومخطط المغرب الأخضر لا يمكن أن تخرج هذه المجالات من العزلة التي تشهدها.

ويستحق التقدم الذي أحرزته إنجازات مخطط المغرب الأخضر تقييما شاملا لقياس الآثار المترتبة أو المتوقعة على سكان القرى في الجهة. والهدف من ذلك هو ضمان أن تسهم النتائج المحققة في التعجيل بالتنمية المستدامة في العالم القروي الجهوي، وإلا سيتعين إدخال التعديلات اللازمة لتحقيق ذلك. ومن المؤكد أن الفلاحين في المجالات القروية يحتاجون إلى الدعم والإشراف والتدريب أثناء العمل والمساعدة التي يقدمها المكتب الوطني للاستشارة الفلاحية الذي أنشئ في سنة 2013. وتفتقر الفلاحة في المجالات القروية الصعبة إلى هذه الاستشارات والدعم، ولا يمكن أن تتطور وتحدث دون مساهمة الدولة والجهة لتشكيل الإطار المندمج للتنمية القروية ومحاربة الفقر والهشاشة.

إن تنمية الجهة في حاجة ماسة إلى استراتيجية لتأهيل المجالات القروية غير المتجانسة. ولذلك، من المهم التفكير في هذا البناء للحد من مظاهر التدهور الديمغرافي ولوضع دينامية جديدة في الجهود الرامية إلى رفع مستوى التنمية الاقتصادية للجماعات القروية. ويجب أن تقيّد الديناميات المجالية من ناحية تطوير مؤهلات الإنتاج، والقدرة الاستثمارية، ومحاربة التفاوتات الداخلية...

وبعبارة أخرى، فإن العمل على بناء هذه الجهة الجديدة، في إطار سياسة إعداد التراب والجهوية المتقدمة، يجب أن يسعى إلى التركيز على الجهود المبذولة بشأن التنمية القروية، ولا سيما في المجالات "الطبيعية" والجبلية والتي من المهم أن تشملها مشاريع تنمية محددة. ومن خلال التصميم الجهوي لإعداد التراب ومخطط التنمية الجهوية، يجب تعزيز البنية الحضرية من خلال تعزيز شبكة المواصلات والنقل وتكثيف العلاقات بين مختلف مدن الجهة.

ومن أجل تحسين التناسق والتنسيق، من حيث إعداد وتهيئة المجال الجهوي، بين أسس السياسة الاقتصادية الوطنية في مختلف أبعادها القطاعية وبين تدخلات السلطات المحلية بما في ذلك الجهوية، فيجب أن تأخذ بالاعتبار التنوع الذي تعرفه مجالات الجهة ونتائج التشخيص الترابي.

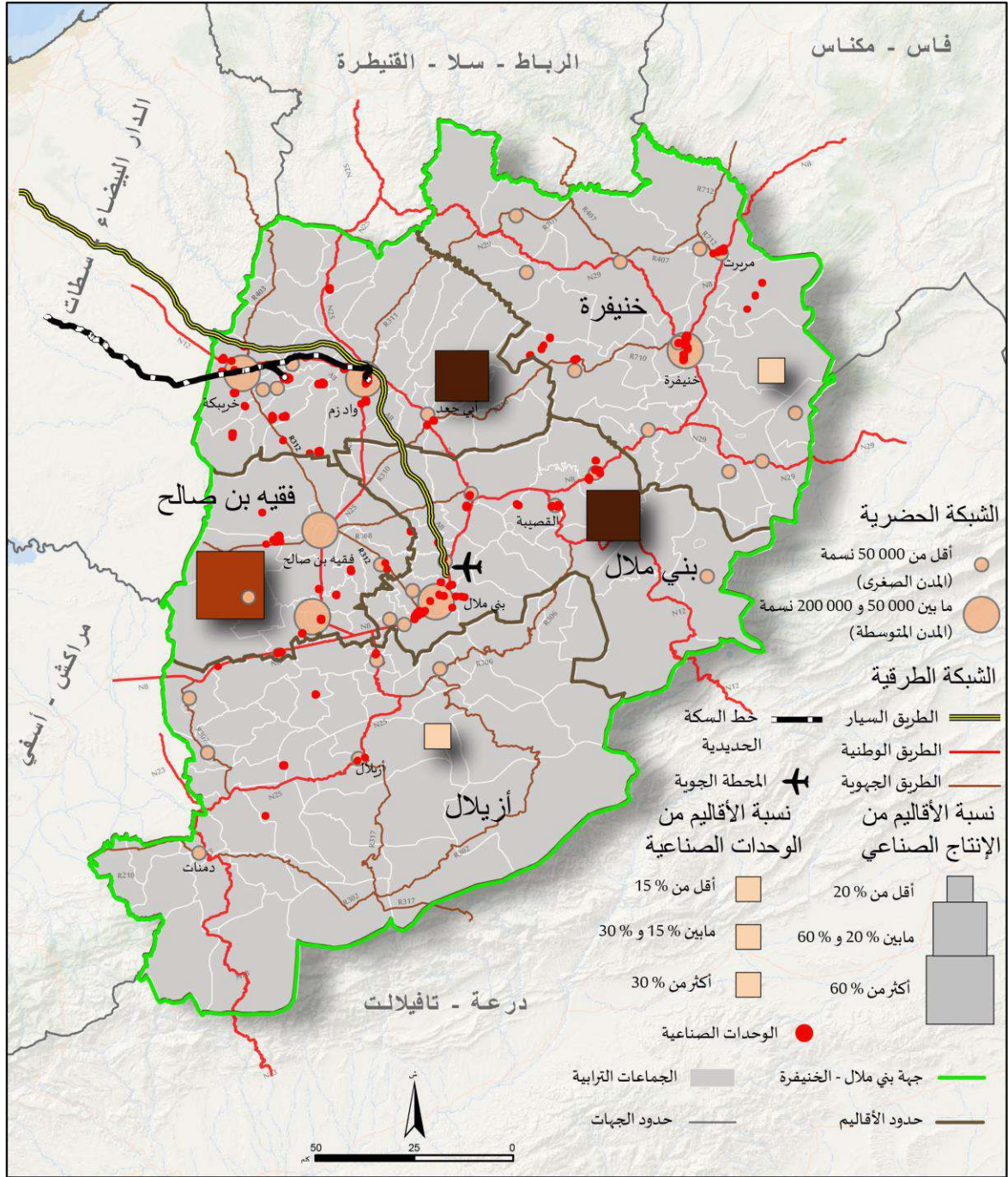
## 6. جهة تحتاج شبكتها الحضرية إلى التحديث

يعكس النسيج الحضري لجهة بني ملال خنيفرة الحالة الطبيعية للتضاريس. فالدير وسهل تادلة يشهدان تمدنا كبيرا، كما يعرف نفس الوثيرة في الهضاب بفضل أنشطة التعدين والبنيات التحتية (الطرق السريعة والطرق والسكك الحديدية). ومن ناحية أخرى، لا تزال المناطق الجبلية غير مؤهلة نسبيا (أزيلال، واويزغت)، كما تتكون من مراكز صغيرة ذات قاعدة اقتصادية ضعيفة.

وتتكون الشبكة الحضرية للجهة من 40 مدينة ومركزا حضريا في جهة تزيد مساحتها على 28 000 كلم<sup>2</sup>، مع توزيع مجالي غير متوازن إلى حد كبير حيث تمثل أربع تجمعات كبيرة 50% من سكان المدن (خريبكة، وبني ملال، وخنيفرة، والفقيه بن صالح).

وإذا توافقت جميع التوقعات على تأكيد توجه التمدن السريع في جميع الأقاليم، بما في ذلك الأقاليم التي يغلب عليها الطابع القروي، فإن معدل التمدن في الجهة لن يتجاوز 56% بحلول سنة 2030. وسيظل أعلى معدل للتمدن في إقليم خريبكة، وسيكون حوالي 78%. وستحتفظ أزيلال بطابعها القروي بأقل من 23%. وستبقى بني ملال في وضع متوسط وستشهد زيادة متواضعة من 60% في سنة 2018 إلى ما يقرب من 63% في سنة 2030، حسب معطيات المندوبية السامية للتخطيط.

وقد أكد التشخيص الترابي أن بعض قضايا التنمية المستدامة الرئيسية في الجهة ترتبط بالضرورة بكيفية إعادة تنظيم التمدن في هذه الجهة. ويتوافق معظم النسيج الحضري للجهة مع التمدن الحديث وغير المنظم. كما أن التوزيع المجالي للسكان الحضريين في الجهة غير منتظم، مما جعل النسيج الحضري الجهوي غير متوازن إلى حد كبير. وقد أثر ارتفاع معدلات التمدن في الجهة على البنية الحضرية إلى انتشار المراكز الحضرية نتيجة لتحويل القرى الكبيرة إلى مراكز حضرية، وإلى توسعات المجالات الحضرية القائمة.



المصدر : الإحصاء العام للسكان والسكنى، 2014، المنوبة السامية للتخطيط - وزارة الصناعة والاستثمار والتجارة والاقتصاد الرقمي  
وزارة التجهيز والنقل واللوجستيك والماء - إنجاز : مجموعة سود - أنزار -

## خريطة 2: الشبكة الحضرية والشبكة الطرقية وتوزيع الوحدات الصناعية

ويؤثر توفير البنيات التحتية للنقل وخدماته تأثيرا كبيرا على المؤهلات التنموية لمختلف مجالات الجهة الجديدة. وتؤثر حالة نظم النقل تأثيرا فعليا على البعد أو القرب بين مجالات الجهة. وبالنسبة لجهة في مرحلة إعادة التنظيم، ينبغي أن يأخذ تحليل الديناميات الجهوية في الاعتبار القرب التنظيمي والمؤسسي والجغرافي. كما أن قدرة التنظيم للمراكز الحضرية في الجهة من شأنه أن ييسر تفاعلاتها وسيجعلها في نهاية المطاف أكثر كثافة من البنيات الحضرية الأخرى البعيدة...

ومن الملاحظ أن تأثير مدينة الدار البيضاء على مستوى الشبكة الحضرية للجهة سيبقى مستمرا على جميع المراكز الحضرية

الرئيسية. وهذا لا يعني غياب تأثير المراكز الحضرية الرئيسية والقديمة، بما في ذلك بني ملال وخريبكة. وهناك خصوصيات ملحوظة في جهات مختلفة (السهل، الدير، الهضبة والجبل):

أ. **على مستوى مجال الدير**، تقع بني ملال العاصمة الجهوية في الجهة المنخفضة، ملتقى تدفقات الهجرة، وهي ثاني أكبر مدينة وموقعها يعطيها وظيفة قوية من الاستقطاب بفضل شبكة الطرق والطرق السريعة، ولكن أيضا من خلال مركزيتها في سهل تادلة. وهذا الأخير يتميز بنشاطه الاقتصادي المرتكز على الفلاحة والصناعة الفلاحية. ومع ذلك، تراكمت في بني ملال أوجه قصور هائلة في التنظيم المجالي للمدينة نفسها. وقد أدت هذه الاختلالات إلى انتشار المباني غير القانونية، وغياب البنيات التحتية، والفرق الكبير بين السكن الاجتماعي والاقتصادي، وكثرة المضاربة. وعلاوة على ذلك، فإن التمدد الحضري للمدينة يصاحبه تقلص للمدار السقوي، مما جعل المدينة مجزأة وذات ملامح غير محددة وديناميات تمدن تجمع بين الحضري والقروي.

ب. **وفي مجال السهل**، تقع مدينة الفقيه بن صالح، ثاني أكبر مدينة في تادلة، على مفترق طرق الربط الرئيسية، وعلى مفترق طرق تدفقات الهجرة، الداخلية والخارجية، وهذه المدينة تستقبل الاستثمارات العقارية الكبيرة ويسجل النمو السكاني أهمية نتج عنه توسع المدار الحضري. وتشكل المدينة فضاء حضريا مجزأ وغير منظم.

تتجلى مظاهر التوسع العمراني في السهول في التحول من المراكز القروية الصغيرة إلى النوى الكبيرة، ثم إلى المدن الحقيقية، كما هو الشأن في سوق السبت. وهذه الحالة، التي تعتبر نموذجية، أقامت توسع الموقع الجغرافي في قلب جهة زراعية غنية وعلى مفترق طرق عديدة. ومما يعزز توسيع المدينة تنفيذ سلسلة من البرامج المتصلة بأنشطة المدار المسقي (الجهة الإدارية، ومعمل السكر، وأحياء الفلاحة، والتعمير...).

تعتبر وثيرة التمدن متواضعة. وتقتصر وظيفة أزيلال على الدور البسيط لمركز الإطار الإداري المنشأ على مستوى الأقاليم. وعلى الرغم من تواجد الإدارة بها، لا تزال هذه المدينة الجبلية متواضعة مقارنة بعواصم الأقاليم الأخرى في الجهة. فهذه المدينة لا يصلها إلا الطريق الجهوي السابق رقم 304، الذي أصبح الآن طريقا وطنيا رقم 25.

وتتألف بقية التجمعات، التي تشكل النسيج الحضري للجهة من مجالات ذات تضاريس. ولا تزال هذه المدن الجبلية (دمنات، وووايزغت، وأغبالا، وأغلموس)، والهضاب العليا، تعاني من نقص في البنيات التحتية والتجهيزات الأساسية.

ت. **أما على مستوى الجبل**، فإن خنيفرة، المتواجدة على المحور التاريخي فاس -تادلة-مراكش، بعيدة كل البعد عن الأقطاب الجهوية الرئيسية (مكناس وفاس وبني ملال). ويوجه الموقع الحالي للمدينة توسع النسيج الحضري، والذي يعاني من تفككه على طول الطرق مما يؤدي إلى أحياء غير مجهزة تجهيزا كافيا وناقصة الاندماج. وتعاني المدينة من نقص التجهيزات والخدمات الأساسية. وتحتاج المدينة إلى إعادة هيكلة كبيرة للوفاء بمهام مركز التنمية الحقيقي في الدير وإعادة تنمية الأحياء التي تسود فيها المساكن العشوائية.

- تعتبر زاوية الشيخ مركزا للبنية الحضرية في الدير، حيث تتوفر على مجالات زراعية غنية مع مواقع ومكامن طبيعية وسياحية مهمة. وتتمتع المدينة بولوجية جيدة من خلال الطريق الوطني رقم 8 الذي يربط فاس بمراكش. غير أن التنمية

الحضرية لا تزال تعوقها القيود العقارية.

- على المحور الشمالي الجنوبي (خنيفرة - بني ملال-قلعة السراغنة)، تظهر مراكز ذات نمو متسارع (مثل بزو، أولاد عياد، البرادية، القصيبة، مريرت...) التي سيتعين تحديد أدوارها المستقبلية من أجل الاحتفاظ بالسكان في هذه المجالات. وعلى المحور الشرقي الغربي (بني ملال - خريبكة)، يتواجد ممر حضري (بولانوار - حطان، بوجنيبة، ...) ويضم واد زم ويجعد.

د. وفي الهضاب العليا، فخريبكة تعد أول مدينة في الجهة من حيث الكتلة السكانية. وعلى الرغم من تاريخها الحضري القصير، فإن وظيفتها بوصفها "مدينة منجمية" قد أعطتها وتيرة سريعة للنمو الحضري. وقد طورت خريبكة جهة نفوذ تغطي خارج قيادتها الإدارية. ولكن هيمنة النشاط الأحادي تقوض أي فرصة لتعزيز وتنويع اقتصاد المدينة. ومن خلال الموقع الاستراتيجي في النسيج العمراني لإقليم خريبكة، عرف واد زم في أقل من عقد من الزمن نموا وجاذبية بفضل تحسين إمكانية الولوج إليه عبر الطريق السيار.

وتبين حالة النسيج الحضري، أن واقع التمدن في جهة بني ملال-خنيفرة لا يظهر كشكل من أشكال تطور فضاء العيش. هذا التطور الذي يقاس أساسا من خلال كثافة المساكن والسكان، التي تميز استمرارية البناء الحضري من خلال تجمع المباني المختلفة. وما يحتاجه النسيج الحضري للجهة هو القدرة على أداء وظائف أخرى كتعزيز وظائف إنتاج السلع أو الخدمات. ويغض النظر عن حجمها، لا يمكن لأي مدينة تلبية جميع الاحتياجات من قبل الإنتاج الوحيد التي يتم توفيرها فيها. وللجهة مصلحة في تنمية تخصص وظيفي للمدن لا تحدده قيود اقتصادية قصيرة الأمد.

وسيظل نمو جهة بني ملال-خنيفرة متوقفا على تطور شبكتها من المدن والتقدم المحرز في صياغة مكونات نسيجها الحضري. وفي جهة كبيرة تسود فيها القرى، يتطلب تحقيق التنمية الحضرية توزيعا معينا للأدوار بين المدن، مع مراعاة جهات الاستقطاب الحضري التي يجري تشكيلها. ولذلك، هناك حاجة إلى إعادة التفكير في وثائق التعمير، ولا سيما تصميم التهيئة ومخطط التنمية القروية، لإعادة تحديد تصميم مكونات النسيج الحضري لجهة بني ملال-خنيفرة في المرحلة الحالية. وتقتصر المدن الحديثة بالجهة إلى البنيات والتجهيزات الأساسية اللازمة. ويعتمد التمدن على التفاعلات بين الممارسات المؤسسية للفاعلين في سياسة التعمير من ناحية، والممارسات السكنية التي تولد "اختلالات" حضرية (عشوائية، عفوية، اقتصاد غير مهيكّل...) من ناحية أخرى.

ومن خلال استعراض حصيلة تطور حظيرة المساكن بالجهة، حدد التشخيص الترابي العجز والتأخر في تلبية الاحتياجات الرئيسية من شتى أنواع السكن من ناحية، وفي تقليص العجز في البنيات التحتية والتجهيزات والخدمات الأساسية من ناحية أخرى. ويعد إنجاز المشاريع السكنية بالجهة ذو أثر ضعيف. وعلاوة على ذلك، يبدو أن تأثير هذه البرامج ضئيل جدا على المشهد الحضري. ويهيمن البناء الذاتي على العرض السكني الخاص. وفي مواجهة العديد من الإشكالات (الأحياء الفقيرة، ارتفاع الكثافة في المسكن الواحد، المباني الآيلة للسقوط...) يعد تقييم الاحتياجات المحتملة للأسر الجديدة مسألة مهمة وأساسية.

ويجب ترجمة سياسة التنمية الجهوية المندمجة والمنصفة إلى سياسة سكنية في الجهة من خلال خيارات تأخذ بعين الاعتبار

ضرورات التنمية المستدامة من حيث تقنيات البناء وعقلنة مرافق البنية التحتية وتبسيط تعبئة العقارات. وقد بينت نتائج التشخيص عن تفاقم العجز السكني حيث سيبلغ بالوسط الحضري 98 000 وحدة سكنية في أفق 2045، في حين سيبلغ العجز في المجال القروي 18 000 وحدة سكنية.

وبالنظر إلى الإنتاج السنوي للسكن بالجهة، فلا يتم الا انتاج 4000 وحدة سكنية أي فقط 1% من الإنتاج الوطني. كما أن تزايد السكان في أفق 2045 سيضيف 335000 أسرة جديدة ما يعني الحاجة إلى تلبية حاجياتها من السكن. وسيستقر العدد الكبير من الساكنة في أربع حواضر: بني ملال وخريبكة وخنيفرة والفيق بن صالح. في حين سيستقر الباقي من الأسر الحضرية بالجهة في كل من المدن التالية:

- المدن المتوسطة: واد زم، بجعد، سوق السبت أولاد النمة، قصبه تادلة، مريرت، أزيلال ودمنات
- المدن الصغيرة: القصبية، زاوية الشيخ، القباب، مولاي بوعزة، بزو، أولاد مبارك، أكلموس، تيغزة، سيدي جابر.

جدول 2: الحاجيات السكنية بجهة بني ملال خنيفرة في أفق 2045

الإقليم	عدد سكان الوسط الحضري		معدل النمو % 2014/2044	الأسر الجديدة بالوسط الحضري 2045	عدد سكان الوسط القروي		معدل النمو % 2014/2044	الأسر الجديدة بالوسط القروي 2045	الحاجيات السكنية 2045	المساحات المقارح فتحها للتعمير
	2014	2044			2014	2044				
أزيلال	100 293	149 519	1,34	10 900	452 712	482 087	0,21	6 500	19 000	190
بني ملال	325 065	406 441	0,75	18 083	224 381	271 343	0,64	10 400	31 000	310
الفيق بنصالح	205 059	271 735	0,94	14 816	296 857	302 966	0,07	1 300	18 000	180
خنيفرة	227 847	298 322	0,9	15 600	142 990	57 388	-3	-19 000	17 000	170
خريبكة	376 544	499 205	0,94	27 250	164 707	98 904	-1,69	-14 600	31 000	310
المجموع	1 234 808	1 625 222	0,92	86 649	1 281 647	1 212 688	-0,18	-33 600	116 000	1160

المصدر: مكتب الدراسات

ومن أجل تلبية الحاجيات من السكن، سيكون من الضروري تهيئة 1160 هكتار في أفق 2045 أي ما يعادل 2000 هكتار تقريبا من الأراضي. ومن خلال التوقعات التي تم إنجازها، يتبين أن أهم الحاجيات ستتركز في أقاليم بني ملال وخريبكة. ومنه، فإن التحليل بين أن الجهة تعرف تزايدا سكانيا قليلا في حين أن معدل الهجرة إلى خارجها يعرف تزايدا مهما، الشيء الذي يترجم ضعفا في التنمية البشرية بالجهة وبالتالي قدرتها على تحقيق استقرار لسكانها مما يستدعي وضع برامج تنمية لتحقيق فضاءات عيش مناسبة وجذابة لسكانة الجهة وأقاليمها.

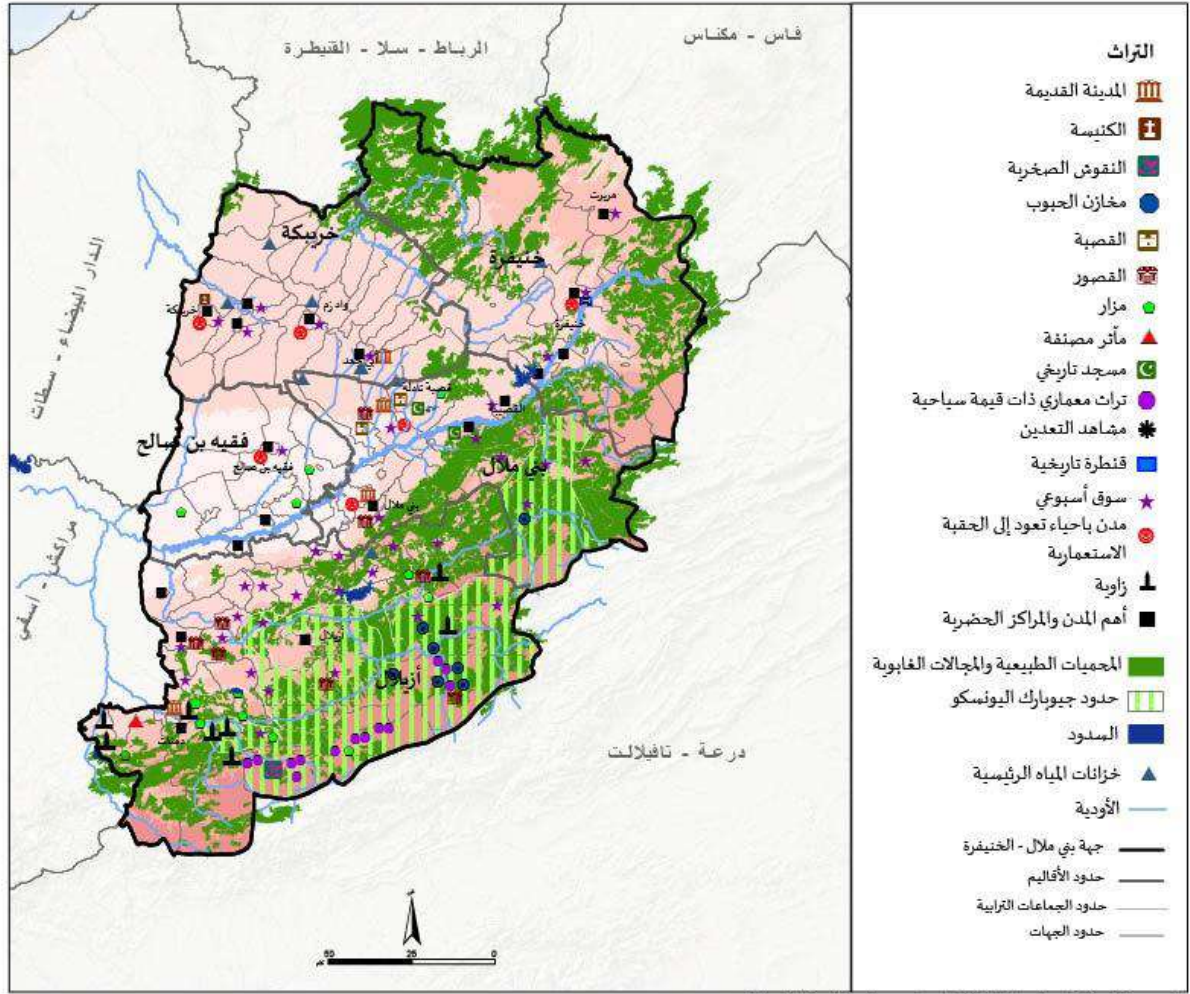
## 7. تراث مادي ولامادي غني ومهم

لا يمكن أن تقتصر التنمية الجهوية على القطاعات الكلاسيكية وحدها، لأنها تستهدف إنسانا يستمد عمله وتطلعاته من القيم والمراجع ذات الأهمية الثقافية والتراثية. ويجب أن يعتمد بناء الفضاء الجهوي الجديد على موضوع التراث، الذي هو ببساطة الهدف الذي سيكون من خلاله المجتمع موجودا ويعزز نفسه. إن تهمين التراث (الطبيعي أو الثقافي ...) المادي واللامادي، الجمالي أو الرمزي، يستجيب للحرص على إقامة صلة بين الأجيال الماضية والأجيال المقبلة.

وقد بين تحليل حالة المواقع التراثية في جهة بني ملال-خنيفرة وجود مجموعة مهمة من المكونات التراثية (المناظر الطبيعية، والآثار، والحرف، والملابس وتقاليد الطبخ...). وفي جهة تنتمي إلى أمة عريقة، يمكن أن يمتد "التراث الثقافي" الآن إلى جهات جديدة. إن غياب المدن الكبيرة لا يقلل من ثراء التراث التاريخي المبني في سهول الجهة التي يكمن موردها الرئيسي في قدرتها على تعزيز التراث الطبيعي.

والمواقع أنه في الحالة الراهنة، لا يمكن أن يكون النشاط الإنتاجي هو الدعامة الوحيدة لتنمية العالم القروي وتلبية احتياجات الساكنة المحلية. ويمكن للبحث عن الأنشطة غير الفلاحية أن يفتح مسلكا لتنمية التراث. وأكدت التجارب في المناطق الجبلية أو شبه القاحلة، الفوائد الإيجابية المتعددة (الاجتماعية والاقتصادية والثقافية...) التي يمكن أن يولدها ترميم التراث الطبيعي والحرف الفنية. فعلى سبيل المثال، من حيث الإشعاع والتسويق الجهوي، أصبحت جهة أزيلال معروفة على الصعيد الدولي من خلال شلالات أزود، ووادي "السعيد" بأيت بوكماز، والمنتزه الجيولوجي مكون...

ولأن التراث غير المادي قادر على فتح الآفاق الواعدة لتعزيز التسويق والقدرة التنافسية للمجالات، كان التشخيص الترابي حريصا على تسليط الضوء على المحتوى المتنوع من الناحية الرمزية والثقافية، وحتى الروحية، للتراث الجهوي ومدى قدرتها على أن تصبح مصدرا للإشعاع الذي يمكن أن يتجاوز الإطار المحلي. ومن إدماج التراث ب جعل العرض السياحي الجهوي متميزا. وتشكل مختلف عناصر التراث الطبيعي والثقافي ركائز لتنمية هذا القطاع وتنشيطه وكهدف لاستدامته والحفاظ عليه بغية تحقيق التنمية المستدامة. وبالمثل، فإن السعي إلى تحقيق فوائد ملموسة ودائمة في المجالات، يتطلب تعبئة المهنيين وجمعيات المجتمع المدني في مجال ترميم الثقافة المحلية والهوية الجهوية، على الرغم من الموارد البشرية والمادية المحدودة.



خريطة 3: خلاصة مكونات التراث بجهة بني ملال خنيفرة

وفي هذه الجهة من المغرب، ووفقا للمفهوم الذي اعتمده الميثاق الوطني لإعداد التراث، فإن البعد الثقافي موجود بشكل خاص في التعبيرات التي تأخذها الثقافة الشعبية والثقافة ذات الطابع القروي أو لدى سكان المدن. ولكن يمكن أيضا أن يفهم من البعد غير المادي من خلال نوع الحياة في كل مجال، أو حتى الأنشطة الثقافية الأخرى مثل المهرجانات واللهجات واللغات أو غيرها من العناصر التي يمكن أن تسمى اليوم "ثقافة الهوية". وبهذا المعنى، لفت التشخيص الانتباه إلى أهمية الثقافات المحلية من خلال تناسقها وأصالتها وخصوصياتها. واستنادا إلى تأكيد الأهمية الاقتصادية للتراث بالنسبة للجهة، فإن استراتيجية التنمية الجهوية والمحلية تعتمد على مدخل الثقافة والتراث على مستوى جهة بني ملال-خنيفرة. وقد ساعد ذلك على تحديد العديد من الخصائص المشتركة للتراث في الجهة من ناحية، ورسم بعض وجهات النظر حول تميمها من أجل تقوية القدرة التنافسية لمختلف المجالات وتعزيز هويتهم.

وتتمتع الجهة بموهلات غنية ومتنوعة تتألف من تراث متنوع من الطبيعة وتاريخ الساكنة، وهي مليئة بموارد التراث القيمة. كما تتميز بالتنوع الغني للمقومات الطبيعية (الوديان، والغابات والغطاء النباتي، والأشكال الجيومورفولوجية، والبحيرات الطبيعية وخزانات السدود، والشلالات، ...) والتراث الجيولوجي الغني والمهم جدا (جسر إيمي نيفري، الكاتدرائية الطبيعية، المنحوتات

الصخرية وأزوركي وآيت بو أولى، موقع ما قبل التاريخ في إروتان (...). وتتضاف فرص تثمين النباتات العطرية والطبية وإنتاج العسل الحر والزيوت العطرية، إلى آفاق إثراء اقتصاد التراث. وأخيرا، وبفضل تعبئة مؤهلات التراث الطبيعي التاريخي، سيتمكن النشاط السياحي من خلق فرص الشغل والدخل. كما أن الثراء الثقافي والتاريخي والمعماري لهذا التراث المبني يعكس التقاليد الحرفية القديمة المتنوعة، سواء في المجالات القروية والحضرية.

وبالإضافة إلى الفرص المتاحة لتعبئة التراث الذي يكمن في الدراية الفنية للقضاء، حدد التشخيص الترابي إمكانيات استغلال مظاهر التراث اللامادي المهدد بالتدهور والنسيان. حيث يجب ترسيخ هوية الجهة على الصعيدين الوطني والدولي من خلال الحفاظ على مختلف أشكال التعبير عن هذا التراث غير المادي وتجديدها (الموسيقى والأغاني الشعبية القروية، وتنظيم الفلكلور، والأغاني الصوفية...).

إن الغنى المادي واللامادي للتراث الجهوي يعد مفتاحا لوضع استراتيجية لتنمية هذا التراث وحمايته من الاندثار. هذه الاستراتيجية ستمكن من تعزيز دور التراث في خلق القيمة المضافة وخلق فرص الشغل وتعزيز الدخل. غير أن هذه الاستراتيجيات المستقبلية لا بد أن تكون مصحوبة بجميع الوسائل الضرورية لضمان تنزيلها وبالتالي تحقيق التنمية الاقتصادية والاجتماعية المنشودة داخل مجالات الجهة. كما يجب على الجهة وضع استراتيجية تسويقية لتراثها المجالي وتحقيق تواصل فعال حوله من أجل جعله قبلة للسياح والمهتمين.

وعلى هذا الأساس، لا بد للاستراتيجية أن تتبنى على أسس نابغة من الدراسات الاقتصادية والاجتماعية والمعمارية والتقنية حول التراث. ويجب على الاستراتيجية المزمع وضعها أن تستفيد من نتائج التشخيص الترابي المقدم في إطار التصميم الجهوي لإعداد التراب، كما يجب أن تحتوي على إجراءات عملية من أجل إعادة الاعتبار للتراث المعماري المبني والحفاظ على التراث الطبيعي وجعل التراث رافعة للاقتصاد الاجتماعي والتضامني خصوصا في شقه المتعلق بالصناعات التقليدية والسياحة. كما يجب وضع آليات تمويلية مبتكرة وفعالة ووضع تركيبة مؤسساتية من شأنها تمكين الاستراتيجية من تحقيق أهدافها.

## 8. آفاق بناء الجهة الجديدة

تعتبر الرغبة في بناء الجهة الجديدة جزءا من تفعيل مقتضيات الجهوية المتقدمة. فالجهة الجديدة الناجمة عن انفصال مكوناتها عن جهات مكناس-تافيلالت، الشاوية-ورديفة وتادلة-أزيلال تخضع لتأثير الجهات الوسطى المجاورة، وتجعلها جهة ذات مؤهلات متزايدة وقادرة على التضامن والتنمية المستدامة. وبالنسبة لمجموعة جهوية تتأخم بشكل وثيق الجهات الأكثر ديناميكية في المغرب، فإن الهدف من الاندماج داخل الجهة هو دعم قدرتها التنافسية وتنويع قاعدتها الاقتصادية وخلق فرص عمل كافية لسكانها الشباب في الجهات القروية والحضرية.

إن العملية التي من خلالها يتم تشكيل جهة منفصلة عن بقية الجهات المحيطة بها، تتم من خلال الاندماج بين مكوناتها ومجالاتها ومن خلال سلوكيات جميع مكوناتها المؤسسية. وبطبيعة الحال، فيمجرد استيعاب الدوافع لبناء مجمع جهوي جديد بما فيه الكفاية، يجب أن تعمل البنية الجهوية الجديدة على تعزيز نموها الداخلي.

وباختصار، فإن الممارسات هي التي تجعل الجهة تسمح بقراءة معالمها. ويبين التاريخ أن تشكيل الجهات الوظيفية يتوقف على الممارسات الاجتماعية وجهود المؤسسات العمومية. مما يبين أهمية العنصر المؤسسي في بناء جهة بني ملال-خنيفرة. فمع إطلاق الجهوية المتقدمة، ستكون لإعادة تقسيم الدوائر الانتخابية التي أدت إلى بروز الجهة الجديدة آثار من وجهة نظر متطلبات التنظيم الإداري. وقد حدد التشخيص بوضوح الجهود المتوقعة من المؤسسات العمومية (الإدارية والمنتخبة). وفي هذه المرحلة الأولى من تنفيذ القانون 111-14، ستستفيد جهة بني ملال-خنيفرة من تعبئة مواردها وتنظيم مكوناتها للتوفر على الوسائل اللازمة لممارسة مهامها. ويتطلب ذلك وجود أساس عمل مندمج بين مؤسسة الولاية والمجلس الجهوي لتعبئة الأقاليم والجماعات وغيرها من الفاعلين لصالح استراتيجية التنمية الجهوية.

وقد أظهر التشخيص الترابي للمؤسسة الجهوية بوضوح أن الجهة تجاوزت مرحلة التنزيل الأولي. ووفقا لأحكام القانون 111-14، وضعت الجهة نظاما داخليا، ووضعت مخططها التنظيمي ونظمت عددا من الدورات التي عولجت خلالها المسائل التنظيمية وأدوات الاستراتيجية التنموية، حيث تعمل تحت رعاية مكتب المجلس سبع لجان دائمة في مجالات نشاطها. كما عرفت إدارة الجهة تطورا ملحوظا في بنياتها ووظائفها. وقد تم تأسيس الوكالة الجهوية لتنفيذ المشاريع دون صعوبات. وعلى غرار الجهات الأخرى في المملكة، قامت جهة بني ملال-خنيفرة بتطوير جيل جديد من الأدوات لدعم الإدارة الجهوية، والتي أصبحت الآن مدعوة للعمل بالمبادئ والأهداف، ومعايير نجاعة الأداء، واستخدام تقنيات التتبع والتقييم. ومع ذلك، فبالنسبة لهذه المرحلة من إطلاق الإدارة الجهوية ذات الصلاحيات الموسعة، من المهم التذكير أن فعالية هذه الهياكل ستتوقف على أداء الموارد البشرية وتفاعلها الإيجابي.

وتواجه جهة بني ملال-خنيفرة، في تنظيمها الجديد، العديد من التحديات. بدءا من تلك الناشئة عن خصوصيات فضاءاتها الترابية المختلفة، من خلال تراكم العجز التاريخي من حيث عدم نجاعة المبادرات الرامية إلى الحد من أوجه التفاوتات المجالية. وتحتل الجهة المرتبة الخامسة بين الجهات المغربية من حيث الثروة (5.8 بالمئة في 2017)، لكنها تحتل المرتبة الثامنة فقط من حيث نصيب الفرد من الناتج الداخلي الخام. ومن ثم، فإنها تواجه العديد من التحديات: العزلة في كل من أزيلال وخنيفرة، والافتقار الكبير إلى الطرق في المجالات القروية، وضعف الربط الطرقي بين الأقاليم وفيما بين الجهات، وانخفاض خدمات المياه والكهرباء في الجهات الوعرة، والمستويات الحادة من الهشاشة والفقر مع تفاوتات كبيرة ومثيرة للقلق بين الأقاليم، ومخاطر التدهور التدريجي لموارد الغابات وبالتالي ضعف القاعدة الاقتصادية الجهوية. وتعد هذه التحديات نتيجة لعمليات تاريخية معقدة، تتطلب حولا مبتكرة قادرة على إطلاق دينامية تنموية مستدامة بجميع المجالات التي تشكل هذه الجهة.

وتجاوز التحليل ما يهم التنزيل الأولي للجهوية الموسعة ليشمل وضع أسس الثقافة الإدارية لدى جميع الفاعلين الجهويين (المنتخبين ورجال السلطة والموظفين الإداريين والخبراء...). ويقتضي العمل رصد المؤهلات البشرية وإعداد قدرات حقيقية قادرة على تبني مشروع التنمية وتطويره وتنفيذه وتقييمه وتعديله. كما يجب أن يشمل مشروع التنمية الجهوية، الذي يحمله التصميم الجهوي لإعداد التراب ومخطط التنمية الجهوية، جميع القوى الجهوية في جميع مراحل تصميم هذا المشروع واعتماده وتنفيذه وتقييمه وتحديثه.

وهذا يعني تحمل الجهة لمسئولياتها بوصفها الواضع للتوجهات التنموية الرئيسية، بما يتماشى مع الخيارات الوطنية. ناهيك عن أن الجهة هي الفاعل الرئيسي في هيكله المرافق والتجهيزات الأساسية، وهي الآن المنسق الرئيسي لبرامج التنمية الجهوية. ومما لا شك فيه أن هذا يستدعي قدرة قوية ومستدامة على تعبئة الشركاء الذين يفضلون التعاون والمشاركة والدعم وتقاسم المسؤوليات في مختلف البرامج الخاصة بالتنمية الجهوية. إن الجهة هي التي تتحمل المسؤولية عن حاضرها ومستقبلها، وبالتالي يجب أن تمنح لنفسها الوسائل اللازمة لتحسين صورتها، وتوطيد القاعدة الاقتصادية وتنويعها وتنفيذ استراتيجيتها تسويق جهوية كبيرة في خدمة جاذبية الجهة والتحسين المستمر لظروف عيش الساكنة.

وإذا كان التنزيل العملي لجميع هذه التحديات والقضايا لا يمكن أن يمارس إلا في إطار سياسات ترابية، أي من خلال تنزيل المهام الجديدة المسندة إلى الجهة، فإن ذلك لا يمكن إلا أن يكون تدريجيا. وستحقق الجهة مكاسب هامة من خلال تحقيق المزيد من التقارب والتعاون مع جميع الإدارات اللامركزية، والجماعات الترابية المختلفة.

كما أن الإدارة الجهوية مدعوة إلى المبادرة للاستجابة للتحديات المنبثقة عن الفعل التنموي. وتتعدد مجالات التدخل في الجهة، ولا سيما في مجال التنمية القروية، وتهيئة المجالات، والتنمية الفلاحية، والتنمية الاجتماعية، والسياحة، والثقافة، والحماية، وتعزيز التراث الجهوي، والنقل، والتكوين والشغل، والبيئة والرياضة...، ما يتطلب كفاءات إدارية متعددة التخصصات. ويجب أن يكون أسلوب الحكامة المتبع مبنيا على التوافق واعتماد آليات تشاركية للحوار والتشاور. من أجل مواجهة التحديات المرتبطة بالتحويلات الديمغرافية والاقتصادية والتكنولوجية، تتهج جهة بني ملال - خنيفرة مناهج متنوعة للربط الشبكي والتواصل. وينبغي للرؤية الاستراتيجية المستقبلية التي سينبني عليها مشروع التنمية الجهوية، أن تأخذ بعين الاعتبار الحاجيات المستقبلية يهدف التجاوب مع انتظارات مختلف الفئات التي تشغل مجالات الجهة.

## الفصل الثالث

### الإطار العام لتنمية المجالات الحضرية والقروية



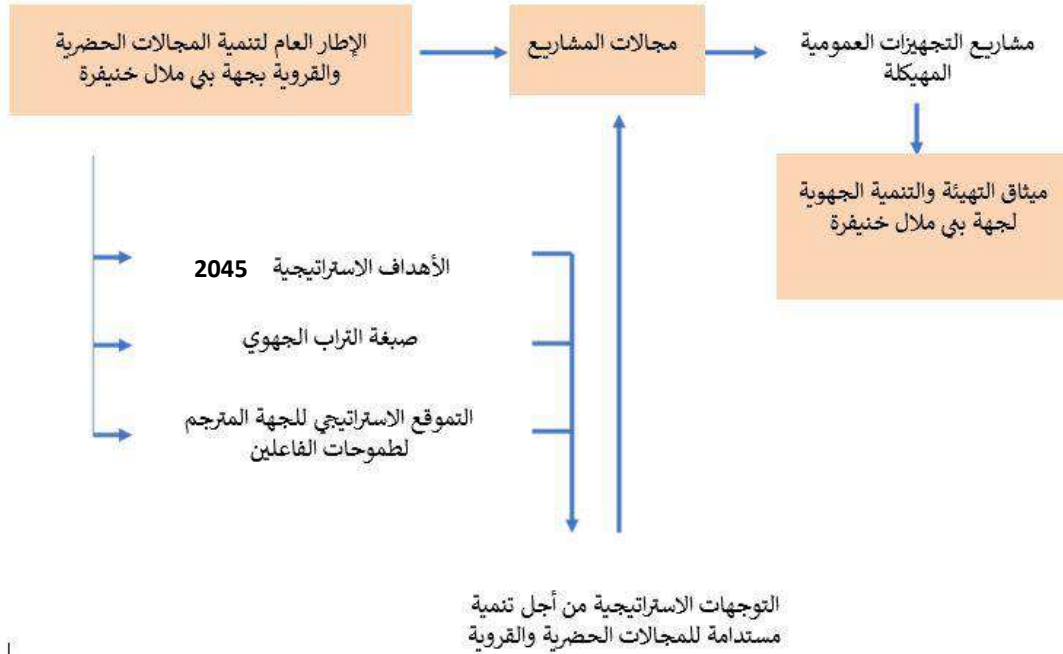
### III. الإطار العام لتنمية المجالات الحضرية والقروية



تتميز المجالات الحضرية لجهة بني ملال-خنيفرة بتركيبها المتنوعة. فالمدن الكبرى للجهة تتمثل في كل من بني ملال وخريبكة وخنيفرة. في حين تنتظم باقي المجالات الحضرية في مدن متوسطة (واد زم، بجعد، الفقيه بن صالح، سوق السبت أولاد النمة، قصبه تادلة، مريرت، أزيلال ودمنات) ومدن صغيرة (القصبية، زاوية الشيخ، القباب، مولاي بوعزة، بزو، أولاد مبارك، أكلموس، تيعزة، سيدي جابر) ومدن ناشئة تعاني من عدة صعوبات (دمنات، أزيلال) رغم توفرها على مقومات تنموية مهمة.

أما المجالات القروية بالجهة فتتوفر على مقومات مهمة خصوصا منها الطبيعية والفلاحية والمعدنية ورصيد مهم من المنتجات المجالية والصناعات التقليدية. لكنها تعاني من إشكاليات العزلة والخصائص الكبير من التجهيزات والبنيات الأساسية والتحتية الشيء الذي يزكي التوجه نحو الهجرة السكانية خارج هذه المجالات.

وقد تم اعداد الإطار العام لتنمية المجالات الحضرية والقروية لجهة بني ملال-خنيفرة استنادا إلى الدراسات التشخيصية والمقارنة والمشاورات مع كافة الفاعلين الجهويين، وهو بالتالي وسيلة توطر وضع برامج التنمية الترابية للجهة. كما أن هذا الإطار يشكل أرضية لبناء مسلسل تنموي على المدى البعيد يمكن من وضع مشاريع مهيكله ويحقق التنمية المستدامة للجهة.



رسم توضيحي للإطار العام لتنمية المجالات الحضرية والقروية بجهة بني ملال-خنيفرة

## 1. المبادئ العامة:

يعتمد وضع الإطار العام لتنمية المجالات الحضرية والقروية على:

- أن المشروع الذي تبتغيه الجهة هو نتاج التصورات التي يضعها الفاعلون بالجهة وهو كذلك نتاج تسخير الموارد البشرية والمالية من أجل تحقيق التنمية؛
- ضرورة وضع جميع الوسائل من أجل تحقيق مسلسل التنمية مع توزيع عادل للثروة الناتجة عن هذه التنمية؛
- ضرورة وضع إطار ملائم من أجل تحقيق التنمية المنشودة.

ويتجلى الهدف من وضع هذا الإطار في تعزيز التنمية المنشودة في جهة بني ملال-خنيفرة وأقاليمها، وتحديد أدوارها وعلاقاتها المتبادلة مع المجالات المجاورة، ضمن الإطار الأوسع للخيارات الوطنية وفي ظل السياق الدولي المتغير. ومن ثم، فإنه يحدد التوجهات الرئيسية لتنمية جهة بني ملال-خنيفرة، باعتبارها واحدة من الجهات الاثنتي عشرة في المملكة. وبذلك، فإن هذا الإطار هو ترجمة للتطلعات المحلية في مجال التنمية. كما يسمح هذا الإطار من وضع أسس البرامج التنموية وتقسيمها جهويا إلى مجموعة متكاملة من البرامج الموضوعاتية المترابطة والتكاملية، بما في ذلك برامج فضاءات المشاريع. ومن المفترض أن يستجيب هذا الإطار لاحتياجات المواطنين، وكذا لتطلعات مختلف الفاعلين بالجهة من خلال ما يلي:

- صياغة توجهات استراتيجية لضمان التنمية المستدامة لمختلف مجالات الجهة؛
- وضع أهداف ملموسة وطموحة لتنمية الجهة وفق منظور استباقي بحلول عام 2045؛
- تحديد تدابير التنفيذ، مشفوعة بتوصيات مفتوحة وغير ملزمة؛
- وضع إطار قانوني لتقاسم المسؤوليات والالتزامات؛
- اقتراح إنشاء بنية لتحقيق شروط حكمة جهوية مثمنا للموارد الجهوية.

## 2. أهم مميزات المجالات الحضرية والقروية بالجهة

تتميز الجهة بتنوع مكوناتها المجالية سواء منها الحضرية أو القروية. ومن المميزات الأساسية لهذه المجالات:

- مميزات المجالات الحضرية:

يبلغ عدد ساكنة المجالات الحضرية 1,23 مليون نسمة أي 40% من ساكنة الجهة، موزعة على 15 مدينة و20 مركزا حضريا، وتتكون من:

- عاصمة الجهة: مدينة بني ملال
- 4 مدن عواصم الأقاليم: خريبكة، خنيفرة، الفقيه بن صالح وأزيلال
- 11 مجموعة حضرية: واد زم، بجعد، سوق السبت أولاد النمة، قسبة تادلة، مريرت، دمنات، القصبية، زاوية الشيخ، القباب، بوجنيبة، أولاد عياد
- 21 مركزا حضريا

وينتظم المجال الحضري حول 3 محاور:

- محور أولاد عياد بني ملال قصبه تادلة زاوية الشيخ على طول الطريق الوطنية رقم 8
- محور بين بني ملال والفيق بن صالح وخريكة على الطريق الجهوية رقم 312
- محور خريكة واد زم أبي الجعد وقصبه تادلة على الطريق الوطني رقم 12 والطريق السيار رقم 8.

ويتم ربط المجالات الحضرية للجهة مع باقي جهات المملكة عبر الطرق الوطنية والطريق السيار والسكة الحديدية والمطار. غير أن دور هذين الأخيرين يبقى ضعيفا في الوقت الراهن نظرا لضعف الرواج عبر المطار ولضعف شبكة السكك الحديدية داخل الجهة .

وتتنظم البنية الحضرية على 4 مستويات:

المستوى الأول مكون من مدينة كبيرة الحجم: مدينة بني ملال عاصمة الجهة والتي تعرف نموا حضريا مهما لكن يبقى دون تأطير كاف. ويبقى المخطط التوجيهي للتنمية العمرانية والتصميم الجهوي لإعداد التراب فرصتين أساسيتين لتحقيق التوازن بالمدينة. أما مدينة خريكة فتبقى رهينة بالنشاط المعدني للفوسفاط ما يستدعي تنويع مقوماتها الاقتصادية وجعلها قاطرة تنموية بالجهة.

المستوى الثاني مكون من المدن المتوسطة التي تلعب دورا مهما على محيطها ويتعلق الأمر بالأساس بمدن خنيفرة، الفيق بن صالح وأزيلال، واد زم، بجعد. وعلى الرغم من تاريخها، تظل هذه المدن بعيدة عن تحقيق دورها الاقتصادي في تنمية الجهة.

أما المستوى الثالث فتمثله المدن التي عرفت نموا مطردا في الآونة الأخيرة وتتميز بطابعها الفلاحي: سوق السبت أولاد النمة، أولاد عياد، برادعة، مريرت، القصيبة... وتحتاج هذه المدن إلى تأطير مهم وإنجاز العديد من التجهيزات والبنيات الكفيلة بالاستجابة لمتطلبات تنميتها.

أما المستوى الرابع فيهم المدن التي تعرف إشكاليات مهمة كأزيلال ودمنات والتي تحتاج إلى مزيد من المجهودات لفك العزلة عنها وتمكينها من التجهيزات الأساسية لتنميتها ولتدعيم استقرار الساكنة بها.

وتمثل المدن بالجهة فضاءات مهمة. فمدينة بني ملال عاصمة تمكنت من التأثير على المناطق المجاورة بها بفضل موقعها الاقتصادي والإداري والطبيعي لتكون عاصمة الدير والمجال المؤثر فيه. كما أن العمل على تسريع ربط المدينة بالسكة الحديدية سيساهم في تعزيز موقعها كعاصمة جهوية. غير أن تنمية المدينة لا بد أن تواكبها تنمية باقي المدن.

أما المدن الأخرى فهي كذلك مدعوة إلى تحقيق نمو أكبر لنظامها الحضري. فخريكة مدعوة لتنويع أنشطتها الاقتصادية وخنيفرة لاستثمار تراثها الطبيعي والتاريخي، في حين أن الفيق بن صالح وأزيلال يمكنهما تحقيق وضع تنموي أفضل بفضل مؤهلاتهما الكبيرة وغير المستثمرة. أما باقي المدن فعليها أن تستثمر مقوماتها الطبيعية وطاقاتها البشرية من أجل تحقيق شروط تنمية أفضل وأن تلعب دورا هاما في البنية الحضرية الجهوية.

ويمكن تلخيص اهم مميزات المجالات الحضرية بالجهة في:

- غياب مدينة جهوية ذات تأثير هام على باقي المجالات وتتوفر على كثافة ديمغرافية مهمة وتكون قطبا تنمويا بالجهة؛
- ضعف الجاذبية لدى المدن؛
- مدن تعاني من غياب التوازن بين الوظائف ومن غياب التجهيزات الأساسية؛
- ضعف التخطيط الحضري والتأطير المعماري في المدن مع غياب الخصوصيات المعمارية؛

- تواجد العديد من بؤر السكن غير القانوني في المدن؛
- ضعف الاقتصاد الحضري وغياب صناعة قوية.

#### - مميزات المجالات القروية:

على مدى ثلاثة عقود، عملت السلطات العمومية على وضع العديد من البرامج الموجهة إلى العالم القروي. ومن أهم هذه البرامج الربط بالماء والكهرباء وفك العزلة والطرق القروية وبناء المؤسسات التعليمية والصحية وغيرها من التجهيزات الأساسية والمرافق العمومية الأساسية لتحسين ظروف عيش الساكنة القروية. كما تم وضع استراتيجية وطنية لتنمية العالم القروي سنة 2009 تهتم بجميع الجوانب الاقتصادية والاجتماعية والمجالية والبيئية. كما يضاف إلى هذه الاستراتيجيات المبادرة الوطنية للتنمية البشرية في شتى مراحلها.

ومن الواضح أن هذه البرامج والاستراتيجيات قد مكنت من تحسين جودة العيش بالمراكز القروية بجهة بني ملال-خنيفرة. غير أن الفقر بالجماعات ذات الطابع القروي قد عرف زيادة مهمة حيث مر من 4,10% سنة 2007 إلى 11,4% سنة 2014. كما عرفت الهشاشة بالعالم القروي بالجهة تزايداً حيث مرت من 15,5% إلى 21,75% بين 2007 و2014.

وقد عرف معدل الربط بشبكة الماء والكهرباء تزايداً مهماً حيث بلغ معدلات تفوق 85%. غير أنه ما تزال هناك العديد من المجهودات التي يجب القيام بها لتدارك النقص الحاصل. كما يجب العمل على ربط الأسر بالماء والكهرباء عوض الاكتفاء بربط الدواوير بنقط الماء والناפורات. ويلزم تقييم أثر هذه البرامج في الحد من الفقر والهشاشة بالمناطق القروية والتدخل من أجل تصحيح النقائص وتدارك العجز الحاصل.

كما أن تنمية العالم القروي لا بد وأن تعتمد على المقومات الطبيعية والفلاحية للمناطق القروية. وبالنظر إلى نتائج مخطط المغرب الأخضر، فإن التنمية الفلاحية لم تساهم بشكل فعال في خلق التنمية الشاملة بهذه المجالات. ومن المؤكد أن الفلاحين في المجالات القروية يحتاجون إلى الدعم والإشراف والتدريب أثناء العمل والمساعدة التي يقدمها المكتب الوطني للاستشارة الفلاحية الذي أنشئ في سنة 2013. وتفتقر الفلاحة في المجالات القروية الصعبة إلى هذه الاستشارات والدعم، ولا يمكن أن تتطور وتحدث دون مساهمة الدولة والجهة لتشكيل الإطار المندمج للتنمية القروية ومحاربة الفقر والهشاشة.

ومن المميزات الأساسية للمجالات القروية:

- وزن ديمغرافي مهم وساكنة متفرقة على أرجاء المجالات القروية؛
- الفقر والهشاشة متجذران في هذه المجالات؛
- عدم قدرة الفلاحة على خلق فرص التنمية؛
- غياب التجهيزات الأساسية؛
- هجرة مهمة؛
- إشكالية العزلة؛
- ضعف الربط بشبكة الاتصالات والتكنولوجيات الحديثة.

### 3. الهوية الاستراتيجية لجهة بني ملال-خنيفرة



القطب الأول في السياحة الايكولوجية والتراثية والثقافية والدينية

القطب الأول لاقتصاد الغابة

القطب الثاني الفلاحي

القطب الثاني في الصناعات الكيماوية والمعدنية

القطب الثالث على مستوى الصناعة الغذائية

القطب الخامس في الصناعة التكنولوجية وترحيل الخدمات

يجب تنزيل مضمون تحديد المواقع الاستراتيجية المبينة أعلاه عبر أهداف كمية يمكن أن توجه باستمرار العمل التنموي على المدى البعيد. وتتمثل هذه الأهداف في:

احتلال المرتبة السابعة من حيث خلق الثروة، أي 113 مليار درهم سنويا بحلول عام 2030 و223 مليار درهم سنويا بحلول عام 2045؛

جذب استثمارات قدرها 33.8 مليار درهم كمتوسط سنوي للفترة 2021-2030 و33.9 مليار درهم سنويا كمتوسط للفترة 2030-2045؛

إحداث ما لا يقل عن 29 700 فرصة شغل في السنة كمتوسط للفترة 2021-2030 و58 800 فرصة عمل في المتوسط للفترة 2030-2045؛

تشجيع إنشاء المقاولات: 14 850 شركة/سنة كمتوسط للفترة 2021-2030 و29 400 مقاوله/سنة كمتوسط للفترة 2030-2045؛

تخفيض معدل الفقر إلى 4% في الجهة ككل و5% في المناطق القروية بحلول عام 2030 و2% للفترة 2030-2045؛

خفض معدل البطالة إلى أقل من 6% بحلول عام 2030؛

خفض معدل الأمية إلى أقل من 15% بحلول عام 2030 وأقل من 5% بحلول عام 2045.

## 5. الإشكالات التي يجب تجاوزها

تواجه تنمية جهة بني ملال-خنيفرة مشاكل رئيسية أبرزها التشخيص الاستراتيجي الترابي وهي:

- غياب نموذج تنموي متكامل قادر على تحقيق التنمية المجالية الشاملة للجهة والتثمين الجيد لمواردها؛
- ضعف الجاذبية مما ينعكس سلبا على تدفقات الاستثمارات نحو الجهة؛
- لا تستفيد ساكنة الجهة من جزء هام من القيمة المضافة التي ينتجها اقتصاد الجهة؛
- اعتماد الجهة -بشكل كبير- على الاستثمار العمومي وعلى التحويلات التضامنية؛
- لا تتوفر الجهة على بنيات أساسية كبرى ذات اشعاع وطني قادرة على خلق دينامية اقتصادية واجتماعية تصاعدية؛
- الشبكة الحضرية متوسطة التأثير على المستوى الوطني وغير مهيكله للجهة. وقد تعرف هذه الشبكة تشتتا ديموغرافيا قويا وهي غير مندمجة بشكل جيد في الشبكة الحضرية الوطنية؛
- ضعف مؤشرات التنمية البشرية مع تفاوتات مجالية وتواجد مناطق معزولة لا تستفيد من الخدمات العمومية والتجهيزات الأساسية،
- هجرة قوية للشباب ولليد العاملة خارج الجهة؛
- تدهور البيئة؛

يعاني الوسط القروي من الإشكاليات التالية:

- الفرق الكبير بين المجال الحضري والقروي على مستوى المؤشرات الاجتماعية؛
- الهجرة والفقر؛
- ظروف السكن الصعبة في المجالات القروية والجبلية؛
- النموذج الاقتصادي للمجال القروي لا يسمح بوجود طبقة متوسطة قروية؛
- الدخل ضعيف في المجال القروي؛
- هيمنة الفلاحة المعيشية؛
- عدم مساهمة القطاع الفلاحي في تنمية المجالات القروية؛
- ضعف استعمال التكنولوجيا الحديثة في الزراعة؛
- تشتت البنيات العقارية؛
- عدم وجود فلاحة عصرية بالمجالات القروية؛
- ضعف البنيات التحتية الطرقية؛
- ضعف مشاركة للمرأة في الانشطة الاقتصادية؛
- دواوير متفرقة ما يضعف الفعل العمومي في المجالات القروية؛

- إشكاليات الماء؛

- إشكالية اللوجستيك.

وبالنظر إلى مشاكل التنمية هذه في جهة بني ملال-خنيفرة، ونظرا لمهمة التصميم في تحديد التوجهات والخيارات الاستراتيجية للسنوات الـ 25 المقبلة، تم اقتراح 5 توجهات استراتيجية في المجالات الرئيسية للتنمية في الجهة. وتم اقتراح هذه التوجهات بناء على التشخيص الاستراتيجي والأهداف التنموية للجهة، وكذا من أجل تحقيق التنمية المندمجة لكافة مجالات الجهة. وقد تم وضع هذه التوجهات استنادا إلى التشخيص وإلى المجالات والمواضيع المؤثرة في تنمية الجهة وهي: البنية التحتية ونظم النقل والتجهيزات الأساسية والمهيكلية، الاقتصاد والجاذبية الترابية، الشبكة الحضرية والقروية، التراث والثقافة، البيئة والموارد الطبيعية والتنمية البشرية ونظام الحكامة بالجهة.

## 1.4. توجهات استراتيجية من أجل تنمية مستدامة ومندمجة



يعتبر التصميم الجهوي لإعداد التراب وثيقة استراتيجية في مجال التنمية المستدامة والمندمجة للفترة الممتدة من 2021 الى 2045. وهي وثيقة مرجعية لكل الفاعلين بالجهة من خلال تحديد الأهداف والتوجهات التي تترجم مختلف السياسات العمومية والمشاريع المهيكلية وفق منظور استشرافي. كما أنها وثيقة تساهم في ضمان للاتقائية بين مختلف التدخلات العمومية في كل المجالات والمناطق المكونة للجهة. فالتصميم الجهوي يحدد التوجهات الإستراتيجية العامة المؤطر لهذه التدخلات والتي تم تحديدها في 5 توجهات استراتيجية تتلاءم ونتائج التشخيص الترابي الاستراتيجي وما عبر عنه الفاعلون بالجهة، وكذا السياسة العامة للدولة. وهي التوجهات الاستراتيجية التي تم تفصيلها على 10 مجالات أساسية مرتبطة بكل جوانب التنمية المستدامة والمندمجة بالوسطين الحضري والقروي.

### 1. توجهات استراتيجية من أجل تنمية مستدامة ومندمجة

خمس توجهات استراتيجية حددا التصميم الجهوي لإعداد التراب لجهة بني ملال خنيفرة مؤطرة لتدخلات الفاعلين الترابيين للفترة القادمة :



ويمكن تفصيل هذه التوجهات الرئيسية على النحو التالي:

### أ. وضع أسس نموذج اجتماعي مستدام ومندمج:

من الناحية الاستراتيجية، يجب العمل على تنظيم عمل جهة بني ملال-خنيفرة في إطار مناسب لتحقيق تقارب بين السياسات والمبادرات العمومية أثناء عملية تنفيذ الخيارات والتوجهات والأهداف الاستراتيجية، بما في ذلك التحسين المستدام لمؤشرات التنمية البشرية والحد من التفاوتات المجالية والاجتماعية:

- تقليل التفاوتات المجالية في مجال الولوج للخدمات الأساسية والتغطية الصحية والتعليم؛
- تكثيف برامج محاربة الفقر والهشاشة وخصوصا بالمجالات القروية والمناطق الجبلية؛
- تعزيز أنظمة الحماية الاجتماعية للسكان في وضعية هشاشة (مرافق الاستقبال للمسنين وذوي الاحتياجات الخاصة)؛
- الانخراط في الاستراتيجية الوطنية للتكوين المهني لرفع الكفاءات المهنية ولإدماج أفضل للشباب في سوق الشغل؛
- تطوير البرامج التتموية المحلية المندمجة وخصوصا في المناطق الجبلية بدعم من هيآت التمويل الدولية؛
- دعم برامج تطوير الأنشطة والمقاولات الصغرى الذاتية؛
- تميم المنتجات المحلية من خلال التعاونيات؛
- تكثيف برامج القضاء على الأمية وخصوصا بين صفوف النساء؛
- تطوير وتحسين المؤسسات الصحية والتربوية بالمدن والبادية؛
- الاهتمام بقضايا الشباب من خلال تطوير مختلف المرافق الثقافية والرياضية؛

### ب. تحسين جاذبية الجهة:

يتطلب النجاح في إنعاش النمو الاقتصادي الجهوي تنفيذ المقترحات الرئيسية التالية:

- تحسين مناخ الأعمال وتبسيط المساطر الإدارية وجعلها أكثر شفافية وتطوير الخدمات العمومية الرقمية؛
- تقديم تحفيزات متميزة لجلب الاستثمارات الوطنية والأجنبية وخلق المقاولات؛
- تعبئة العقار والعقار العمومي على وجه الخصوص بأثمنة تفضيلية لجلب المزيد من الاستثمارات نحو الجهة مع اصلاح الأنظمة العقارية؛
- تطوير الشراكة بين القطاع العام والخاص حول المشاريع الهيكلية الكبرى؛
- إعطاء أهمية كبرى للمستثمرين من الجالية بالخارج؛
- خلق إطار مؤسسي جهوي للتسويق الخارجي للجهة لجلب الاستثمارات الخارجية؛
- تطوير شبكة النقل (الطرق والجوي والسككي) والتجهيزات اللازمة لها لتخفيض تكاليف النقل وتسهيل الوصول إلى مختلف مناطق الجهة.

## ت. وضع نموذج اقتصادي منتج للثروة ولمناصب الشغل:

يتطلب تحقيق الأهداف الاقتصادية الاستراتيجية الجهوية للتصميم بحلول عام 2045، إعادة بناء القواعد الاقتصادية لجهة بني ملال-خنيفرة في القطاعات الفلاحية والصناعية والسياحية والصناعات التقليدية والتكنولوجيات والبنية التحتية.

وفي المجال الاقتصادي الفلاحي، هناك حاجة إلى توجيهات لإعطاء الفلاحة بالجهة دورا قياديا، بما في ذلك:

- تطوير الانخراط في استراتيجية الجيل الأخضر 2030؛
- تطوير شراكات مع القطاع الخاص الأجنبي لتنمية الضيعات الفلاحية الكبرى؛
- تثمين وتطوير المجالات السقوية، وتشجيع المراعي والمحاصيل العلفية؛
- تكثيف الإنتاج النباتي والحيواني بالجهة من خلال تعميم السقي الموضعي، وترشيد استخدام الأسمدة، واستخدام أفضل للمكننة الزراعية والتكنولوجيات الحديثة؛
- تنوع المنتجات الفلاحية وتطوير المنتجات ذات القيمة المضافة العالية التي تحتاجها الأسواق الوطنية والعالمية؛
- تطوير سلسلة الإنتاج الفلاحي خاصة على مستوى التسويق والتخزين والنقل؛
- تطوير التكوين في مجال الفلاحة وتدبير الضيعات الفلاحية؛
- وضع بنية لمواكبة الفلاحين في البحث عن الأسواق الخارجية؛
- تنمية الصناعات التحويلية للمنتجات الفلاحية من أجل خلق قيمة مضافة عالية.

وفي المجال الصناعي، نقترح التوجهات التالية:

- يجب أن تتوفر الجهة على عرض يمكن من جذب الاستثمارات الوطنية والأجنبية؛
- العمل على الانخراط الفعلي للجهة في الاستراتيجية الوطنية للإقلاع الصناعي؛
- تعزيز مكانة الجهة كقطب صاعد للصناعات الغذائية والكيميائية والمعدنية والتكنولوجيات الحديثة؛
- تطوير الصناعات المعدنية لتثمين ودمج أفضل للثروات المنجمية لتنمية الاقتصاد الجهوي؛
- تطوير المناطق الصناعية على محور الطريق السريع الدار البيضاء - بني ملال؛
- خلق منطقة صناعية حرة بالجهة لاستقطاب استثمارات أجنبية مباشرة؛
- تسريع إنشاء المناطق اللوجستية الجهوية المبرمجة وخاصة الميناء الجاف؛
- تطوير الخدمات اللوجستية والخدمات المرحلة بالجهة؛
- تطوير الشراكات الصناعية مباشرة مع الدول المصدرة لرؤوس الأموال
- التسويق للاقتصاد الرقمي وترحيل الخدمات.

وفي قطاع السياحة، فأهم التوجهات الاستراتيجية تكمن في:

- احداث عرض سياحي إيكولوجي مهم؛

- تهيئة المواقع السياحية الكبرى بالجهة؛
  - تنظيم قطاع النقل السياحي، ورفع مستوى الموارد البشرية المشاركة في إدارة الأنشطة السياحية والإشراف عليها؛
  - تعزيز التكوين المهني في ميدان السياحة.
- وبطريقة متكاملة مع قطاع السياحة، يجب أن يتم تنمية الصناعة التقليدية والتراث في إطار الأهداف المشتركة. ولهذا الغرض، يجب أن يخضع قطاع الصناعات التقليدية للتحديث وفق ما يلي:

- تطوير وتنمية الصناعة التقليدية الجهوية؛
- وضع وتنفيذ استراتيجية تسويقية متكاملة للترويج للحرف الجهوية وتعزيزها؛
- دعم مبادرات المشاريع الصغيرة والمتوسطة في مجال الصناعة التقليدية؛
- تطوير المناطق الحرفية والمعارض الدائمة بمختلف مدن الجهة؛
- تعزيز التكوين المهني المرتبط بالحرف التقليدية؛
- تطوير وتحفيز التعاونيات العاملة في مجال الصناعات التقليدية.

### ث. تقوية الربط بين الجهة وباقي التراب الوطني:

وفي مجال البنيات التحتية، تظهر توجهات أساسية وهي:

- تطوير ربط الجهة بأقطاب التنمية الاقتصادية الأخرى بالمغرب وتسهيل انفتاحها على المحيط الخارجي بتطوير النقل الجوي والسككي وشبكة الطرق السريعة؛
- تعزيز التماسك والتضامن الجهوي من خلال تحسين التواصل داخل الجهة وخلق توزيع متوازن للتجهيزات الأساسية والبنية التحتية وتأهيل شبكة الطرق الوطنية الجديدة؛
- فك العزلة عن المناطق القروية وخاصة الجبلية وذلك بمواصلة بناء الطرق القروية وتحسين الشبكة الطرقية الحالية؛
- تحسين مختلف وسائل النقل الحالية بما فيها النقل الطرقي خاصة النقل القروي والنقل السككي والنقل الجوي والنقل بين الحواضر.

### ج. جعل التراث الثقافي رافعة لتنمية الجهة:

وفيما يتعلق بمجال التراث، ساعد التشخيص الترابي على تسليط الضوء على التنوع الكبير وثراء الموارد التراثية في الجهة. وقد أظهر التحليل الاستراتيجي أن هذه الموارد تتيح آفاقا واعدة في الإسهام في التنمية الاقتصادية والاجتماعية في الجهة. وسيتم تأكيد هذا المنظور باعتماد وتنفيذ المحاور والتوجهات الاستراتيجية الرئيسية التالية:

- تكريس الجهة كقطب تراثي ذو مكانة وطنية، يتموقع بين القطبين الرئيسيين، فاس-مكناس (في الشمال) ومراكش (في الجنوب)، بهدف تعزيز "طريق تراثي" بين العواصم التاريخية؛
- تمشين التراث في إطار برنامج جهوي مندمج بين مختلف القطاعات: السياحة والبيئة والثقافة، الاقتصاد الاجتماعي

- والتضامني، التنمية البشرية المستدامة، التنمية القروية...؛
- وضع برنامج جهوي لتطوير وتجهيز المواقع التراثية؛
- وضع برنامج لإعادة تأهيل وحماية التراث العمراني في الجهة؛
- وضع برنامج جهوي متكامل للترويج لتراث الجهة (معرض جهوي، معارض إقليمية، متاحف، مهرجانات / مواسم؛
- إعداد برنامج جهوي متكامل للتكوين وتطوير المعرفة والدراية في التراث (المعاهد الموسيقية للفنون الشعبية والحرف)؛
- وضع استراتيجية لدعم الفاعلين في مجال التراث (الجمعيات، التعاونيات)؛
- وضع مخطط جهوي وبرنامج متكامل للمسارات التراثية.

### ح. اعتماد نهج حكمة جديد وفعال:

إن نجاح عملية التنمية في جهة بني ملال-خنيفرة وفقا للخيارات والتوجهات والأهداف الاستراتيجية المقترحة يتطلب تجديد وتحديث أساليب الحكامة في جميع أنحاء الجهة وفقا لما يلي:

- تزويد الجهة بالأطر العليا المتخصصة وتعميم تمثيليتها على مستوى الأقاليم؛
- تنويع وتطوير التعاون الوطني والدولي لنقل التجارب الرائدة وتكثيف الشراكات الهادفة وطنيا ودوليا؛
- وضع هيئات تنسيقية بين مختلف الإدارات والجهة لتتبع مختلف البرامج والمشاريع؛
- تطوير نظام احصائي جهوي ومرصد للتتبع الظواهر الاجتماعية والاقتصادية بالجهة؛
- تعزيز التواصل مع مختلف الفاعلين وخصوصا من خلال موقع الأنترنت الخاص بالجهة؛
- إنجاز بنك من المشاريع الجذابة المتعددة القطاعات، التي تعتبر قادرة على خلق دينامية حقيقية للتنمية الجهوية.

### خ. التنمية القروية:

يلعب المجال القروي دورا مهما في تنمية جهة بني ملال خنيفرة. فمن الناحية الديمغرافية يتميز بثقل مهم كما أن العديد من الاستراتيجيات العمومية همت هذا المجال وساهمت في تنميته، وتعتبر استراتيجية الجيل الأخضر 2030 اخر استراتيجية موجهة لهذا المجال.

ومن التوجهات الأساسية والاستراتيجية الكفيلة بتنمية العالم القروي:

- تجاوز العجز الاجتماعي بالمناطق القروية (الصحة، التعليم، الماء، الكهرباء، الأمية) وكذا تقليص جميع التفاوتات الاجتماعية؛
- تمكين المراكز الصاعدة من التجهيزات الضرورية ومن مناطق الأنشطة الاقتصادية؛
- تقوية الدور الاقتصادي للعالم القروي من خلال استثمار المؤهلات الطبيعية والمعدنية والغابوية والثقافية والتراثية؛
- مواكبة الشباب القروي من خلال تمويل المشاريع عبر برنامج انطلاقة؛
- تقوية القدرات لدى النساء من أجل المشاركة في التنمية الاقتصادية؛

- تشجيع احداث التعاونيات من أجل تامين المنتوجات المجالية والصناعة التقليدية؛
- وضع نماذج تنمية تستجيب لخصوصيات المناطق القروية؛
- تعبئة الأراضي الجماعية.

#### د. تأهيل وتحديث الشبكة الحضرية:

استنادا إلى نتائج التشخيص الترابي الاستراتيجي والاتجاهات في تطور النسيج الحضري للجهة، يقترح التصميم اختيارات استراتيجية للتجمعات الرئيسية في الجهة من أجل تشكيل الشبكة الحضرية الجهوية وإعادة التوازن لها. وتشمل هذه الاختيارات ما يلي:

- تعزيز الوظائف الاجتماعية والاقتصادية للمدن الكبرى والمتوسطة بالجهة لجعلها أكثر جاذبية؛
- الرفع من الخدمات والتجهيزات والبنية التحتية للمدن بالجهة وجعلها في مستوى كبريات المدن الوطنية (معارض، ملاعب رياضية مستشفيات، محطات نقل المسافرين، ...)
- انجاز التجهيزات الكبرى لتحسين جاذبية المدن وتقويتها (الطرق المدارية، المدارس العليا، المستشفيات...)
- تحسين شبكة الطرق السريعة وفك العزلة من أجل تنظيم أكبر للشبكة الحضرية؛
- تعميم وتحسين جودة وثائق التعمير والتخطيط العمراني؛
- إعادة النظر في منظومة التخطيط الحضري ووضع مقاربات جديدة تراعي الخصوصيات المحلية؛
- مراعاة الإشكاليات الحديثة البيئية في وضع مخططات التعمير؛
- تطوير البنية التحتية الرقمية من أجل خلق مراكز حضرية ذكية؛
- تعزيز المراكز القروية الناشئة كأقطاب داعمة للتجمعات الحضرية.

#### ذ. مواجهة التغيرات المناخية وإشكالية الماء

ركز التصميم الجهوي لإعداد التراب لجهة بني ملال-خنيفرة على التوجهات الاستراتيجية التي ستسهم في تنمية التراث البيئي والموارد الطبيعية في الجهة، وفي الحفاظ على المؤهلات وتأمينها. ويمكن تلخيصها على النحو التالي:

- المحافظة وتأمين الموارد الغابوية؛
- المحافظة على الموارد المائية؛
- تحسين شبكات توزيع مياه الشرب؛
- تعميم محطات معالجة النفايات والمياه العادمة؛
- تشجيع المعالجة الثلاثية للمياه العادمة قصد إعادة استعمالها؛
- تامين ترسبات محطات معالجة المياه العادمة؛
- تعميم بناء مطارح مراقبة لطرر النفايات المنزلية؛
- اعتماد وتنفيذ المخططات الجهوية للنفايات المنزلية؛

- إعادة تأهيل وإغلاق المطارح غير المراقبة؛
- اعداد المخطط الجهوي لتدبير النفايات الصناعية والزراعية غير الخطرة والنفايات الهامدة؛
- وضع حلول لمعالجة النفايات الخطيرة وتأمينها على مستوى الجهة؛
- تشجيع ودعم استعمال الطاقات المتجددة (الشمسية والريحية) ومبادرات استعمال الوقود البديل.

### ر. توجهات متعلقة بالسكنى وسياسة المدينة

يقترح التصميم الجهوي لإعداد التراب مجموعة من المجالات التي ستستقبل المشاريع المهيكلية للجهة. وعلى أساس هذا التقسيم يمكن اقتراح العديد من التوجهات الأساسية في إطار السكنى وسياسة المدينة.

ففي مجال المشاريع الدير الذي ينتظم حول مدينتي بني ملال وخنيفرة يمكن القيام بما يلي:

- تأهيل وهيكلية الاحياء السكنية ناقصة التجهيز
- الخفض من العجز السكني عن طريق محاربة السكن الغير اللائق ومعالجة المباني الآيلة للسقوط بخنيفرة وبني ملال؛
- تطوير السكن القروي خصوصا بالمراكز القروية الناشئة؛
- تعبئة العقار للاستجابة للحاجيات من السكن الاجتماعي والمرافق العمومية؛

أما على مستوى مجال المشاريع السهل، فهو يعرف نموا سكانيا مطردا ما يخلق ضغطا مهما على السكن. ومن هذا المنطلق يمكن العمل على ما يلي:

- تأهيل وهيكلية الاحياء السكنية ناقصة التجهيز بالفقيه بن صالح وسوق السبت؛
- فتح ما يقارب 100 هكتار للتعمير والتوسع الحضري للمدينتين؛
- تجهيز المراكز القروية الناشئة وانجاز تجزئات جديدة (5 هكتارات في كل مركز).

وفيما يخص مجال المشاريع الهضبة، فتعتبر مدينة خريبكة المجال الحضري المؤسس لهذا المجال ويتميز بمجالات قروية مهمة. ومن هنا لابد من العمل على:

- الخفض من العجز السكني عن طريق انجاز تجزئات جديدة بخريبكة وواد زم وبوجنيبة وحاتان؛
- تطوير السكن القروي خصوصا بالمراكز القروية الناشئة؛
- تأهيل وهيكلية الاحياء السكنية ناقصة التجهيز؛
- تعميم التحفيظ العقاري من اجل انجاز التجزئات.

كما يجب على مستوى مجال المشاريع الجبل، والتي تظل بعيدة عن التنمية الحضرية، القيام بما يلي:

- تأهيل التجمعات الحضرية والقروية؛
- تطوير السكن القروي خصوصا بالمراكز القروية الناشئة بإقليم ازيلال ومركز القباب وكروشن بإقليم خنيفرة.

إن مجموع هذه التوجهات التي تم رسمها، سيتم ترجمتها إلى مشاريع مهيكلة في الفصول اللاحقة، كما سيتم ترجمتها إلى فضاءات المشاريع والبرامج المفصلة لها. وبالتأكيد، ليس مجلس الجهة هو الوحيد الذي سيقوم بتنزيل هذه المشاريع، لكن كل الفاعلين الجهويين كل في مجال اختصاصه سيساهم في تفعيل البرنامج التنموي للجهة، من خلال عقد بين الجهة والدولة.

## الفصل الرابع

### مجالات المشاريع وتوجهات التهيئة



## V. مجالات المشاريع وتوجهات التهيئة



مكنت مجموع مراحل انجاز التصميم الجهوي لإعداد التراب لجهة بني ملال-خنيفرة من تحديد مجالات المشاريع التي ستحتضن مشاريع التنمية الاقتصادية والاجتماعية بالجهة. وقد تم الأخذ بعين الاعتبار في تحديد مجالات المشاريع المجالات السابقة في كل من جهات تادلة أزيلال والشاوية ورديغة ومكناس تافيلالت. كما تم الرجوع إلى مجموعة من المعايير التي تم اعتمادها من أجل تحديد مجالات المشاريع بدقة.

### 1. معايير تحديد مجالات المشاريع لجهة بني ملال-خنيفرة

يعتبر تحديد مجالات المشاريع من أسس التهيئة المجالية، حيث أن الغرض النهائي من إعداد التراب هو التنمية الجهوية المستدامة من خلال تحقيق العدالة المجالية والنجاعة الاقتصادية. كما ان تحديد هذه المجالات يخضع لمجموعة من المعايير الأساسية. ويتم تقسيم المجالات استنادا إلى هذه المعايير المتنوعة.

وبهذا المعنى، فإن تعريف مجال المشاريع، لا يمكن أن يستند إلى عامل واحد أو معيار واحد، بل إلى مجموعة من المعايير التي تسمح بتحديد هذا الفضاء الذي يفهم قبل كل شيء على أنه كيان أو "وحدة ترابية". وعليه فقد تم اختيار ست مجموعات من المعايير لتحديد مجالات المشاريع، المدرجة أدناه.

#### ■ معايير الوسط الطبيعي:

يهم هذا النوع من المعايير التضاريس من الهضاب والجبال. كما أن المناخ يلعب دورا هاما في الحياة الاقتصادية والاجتماعية للمجالات من خلال النظم الطبيعية التي يكونها (الغابات، الوديان...) إضافة إلى الموارد المائية.

#### ■ المعايير البشرية:

تشكل المعايير البشرية أيضا عاملا محددًا من خلال العوامل الديمغرافية (ديناميات ومعدل الزيادة) والكثافات السكانية والتوزيعات والموقع وأنواع التكتلات وتاريخ توطين المجموعات العرقية الرئيسية، والتنظيم الاجتماعي... كما يمكن للعوامل التاريخية أن تبين طرق تأهيل المجالات.

#### ■ معايير مرتبطة بخصوصيات الجهة ومواردها:

تعتبر هذه المسألة من المسائل الأساسية في تحديد المجالات المتجانسة من حيث التشابه بين الإمكانيات (الوفرة والندرة والتنوع...) ودرجة التثمين ما يجعل من الممكن تصميم مشاريع متكاملة. كما يجب مراعاة جميع الموارد (الطبيعية والتراثية والدرابية الفنية والدينية والعادات...) في هذا الباب.

#### ■ المعايير المتعلقة بالهوية الجهوية:

واستنادا إلى الموارد والخصائص الجهوية، يجب بيان الهوية المتعلقة بمجالات المشاريع، من أجل وضع برامج مناسبة واعتماد تدابير مكيّفة مع البيئة والفاعلين المحليين.

#### ■ معايير متعلقة بالنشاط الاقتصادي:

يتعلق الامر ببيان كافة الأنشطة المتواجدة في المجال، ومدى تطورها بناء على حالة التجهيزات والتنظيم والتمدن.

#### ■ معايير متعلقة بالربط والتواصل والفاعلين من خارج المجال:

كل مجال تحدده أولا العلاقات التي تربط بين المجموعات البشرية التي تشغله وتستغله. ولكن من المهم للغاية تحليل علاقة ذلك المجال بالمناطق المحيطة به وحتى المناطق النائية. ويمكن تقدير هذا البعد بدرجة جاذبية وتدخل الفاعلين من خارج المجال (المستثمرون من الجهة، ومناطق أخرى من التراب الوطني، من الخارج...).

وباختصار، فإن تحديد مجالات المشاريع (بغض النظر عن المساحة) يستند إلى عدة معايير تتعلق باستمرارية البيئات الطبيعية (الوحدات الفلاحية الإيكولوجية)، مع وجود مهنة مهيمنة من حيث أساليب الإنتاج، والمشاكل المشتركة والتقاليد والعلاقات والحوارات والتعاون القائم بين مجموعات الانتماء.

وكثير من هذه المعايير لا يمكن قياسها بمعدلات أو نسب، ولكن تقديرها وبطريقة متكاملة، يسمح بتحديد المجالات "المتجانسة" التي يمكن أن تكون الأرضية المناسبة لشراكة مندمجة وتعاقدية. وعلى أساس هذه المقاربة المعيارية نقترح على الفاعلين في الجهة، إعادة تقسيم المجالات المتجانسة إلى مجالات فرعية للمشاريع.

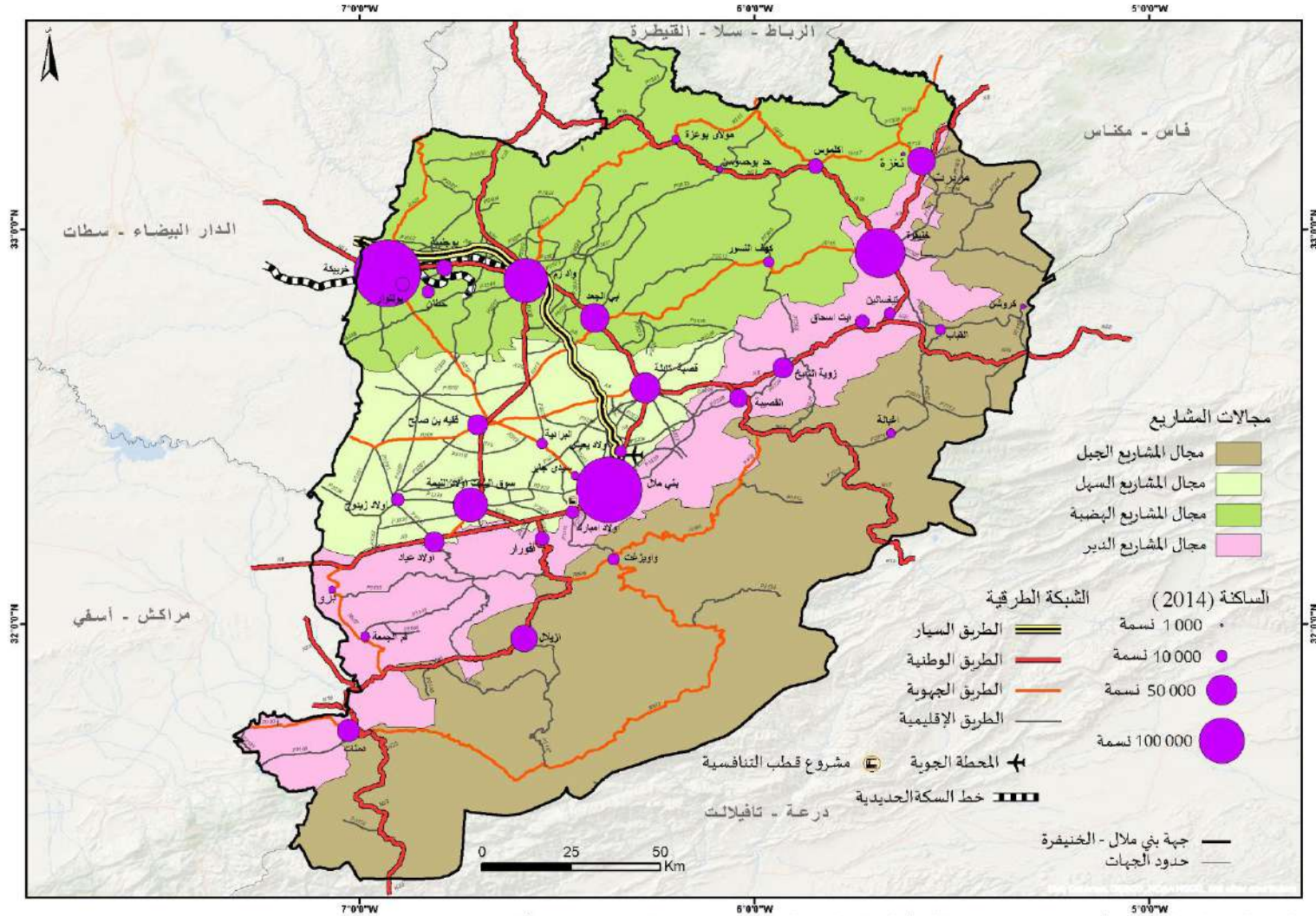
من أجل تحديد وتوطيق المشاريع المتعلقة بالتنمية وتهيئة المجال، فإن مجالات المشاريع تحترم حدود الجماعات. فبالنظر، عندما تنتمي الجماعة إلى عدة مجالات، فإنها ترتبط بالحيز المهيمن. ويتعلق الأمر هنا بالجماعات التي تتواجد في نفس الوسط: الجبل، الدير والسهل والهضبة.

وعلاوة على ذلك، فإن الاسم الجغرافي لمجالات المشاريع لا يعني أنها تستند إلى المعايير الجغرافية. بل هو اقتراح تقطيع إلى مجالات التنمية القادرة على تلقي البرامج والتدخلات التي تتلاءم مع الهوية والإمكانات والمشاكل الخاصة بها.

وقد تأخذ هذه المجالات اسما مختلفا عن الأسماء الجغرافية. ويقترح ان يتم استعمال تسمية مزدوجة تدل في نفس الوقت على الانتماء الجغرافي والخصائص المتعلقة بالأنشطة المختلفة.

أما بالنسبة لطريقة التعريف بمجالات المشاريع في هذه الدراسة، فهي طريقة تركيبية تمزج المنهجيات الثلاث المتبعة في اعداد التصاميم الجهوية السابقة.

ميثاق التنمية والتهيئة المجالية  
لجهة بني ملال خنيفرة : 2021 - 2045



المصدر: الإحصاء العام للسكان والسكنى، 2014، المندوبية السامية للتخطيط - وزارة التجهيز والنقل واللوجستيك والماء - إنجاز: مجموعة سود - أنزار

خريطة 4: تحديد مجالات المشاريع

## 2. وحدات ترابية متجانسة لتحقيق التنمية المندمجة

يمكن تقسيم الجهة إلى 4 مجالات للمشاريع تتميز بتجانسها وتستمد من المجالات السابقة وفق معايير متجانسة. وتبرز هذه المجالات كما يلي:

### أ. مجال المشاريع الهضبية: المجال المنجمي والرعوي

يغطي هذا المجال مساحة تبلغ حوالي 7410 كلم<sup>2</sup>، وتشمل 39 جماعة منها 6 مراكز، وتحمل جميع المرتفعات التي تنتمي إلى جهة بني ملال-خنيفرة، وتضم مجالين فرعيين وهما:

#### • هضاب الفوسفاط:

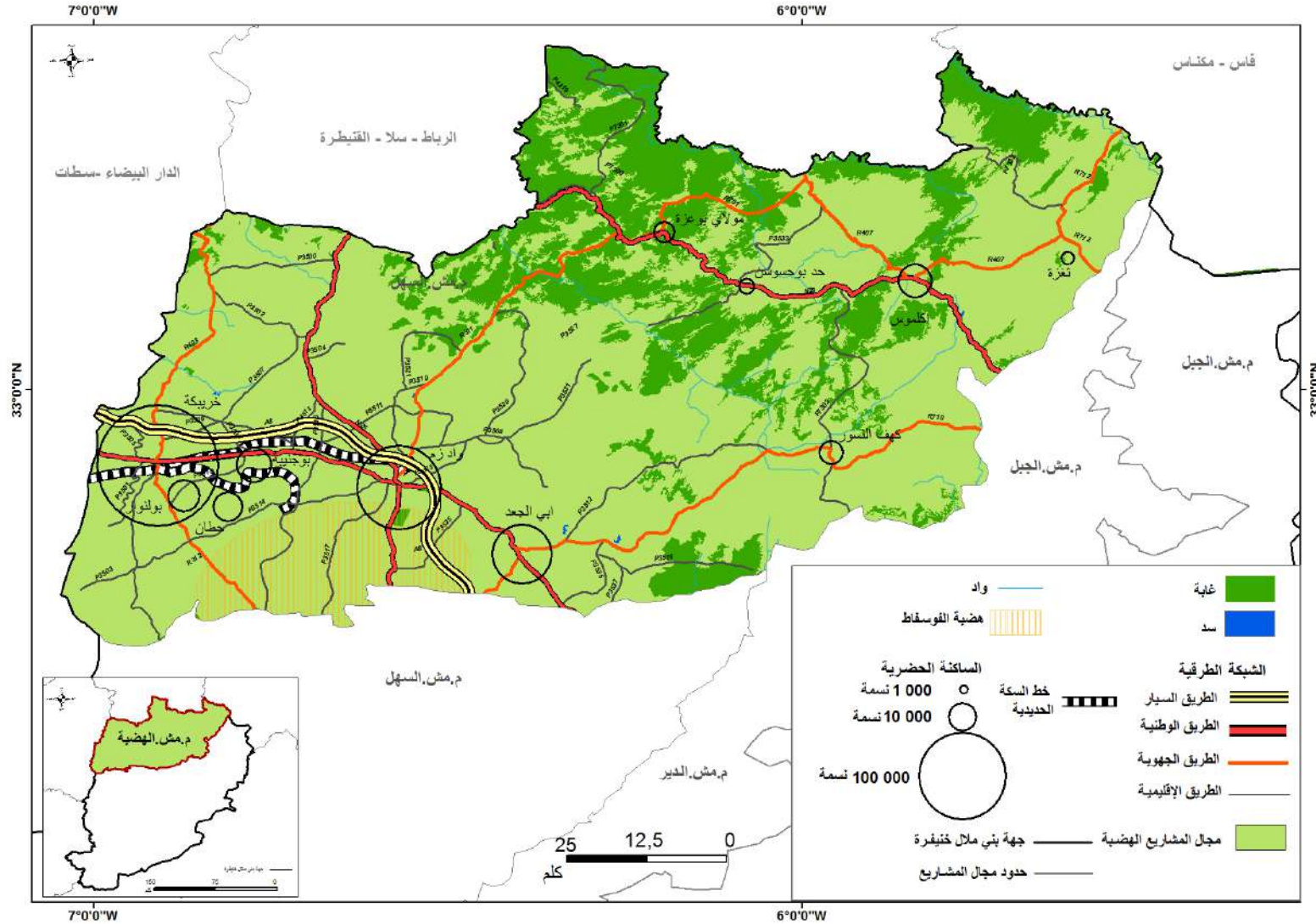
وتهيمن عليها أنشطة التعدين، وهي مجال يرتبط فيه التمدن ارتباطا قويا باستغلال الفوسفاط. ومع ذلك، لا تزال هناك أنشطة رعوية في هذا المجال.

#### • هضاب أزغار:

عرف هذا المجال تحولا عميقا من حياة الرحل إلى الحياة المستقرة. وحاليا هضبة أزغار هي مجال رعوي يشهد تطورا حضريا متسارعا. وفي الوقت نفسه، تتطور فيه أنشطة التعدين والمقالع. ويبلغ عدد سكان الهضبة 677 587 نسمة وفقا لإحصاء 2014. وفي سنة 2004 كان هذا المجال يحتوي على 599 965 نسمة. معدل الكثافة بهذا المجال هو 84 نسمة في الكلم<sup>2</sup>.

وعلى المستوى الطبيعي، يتميز مجال المشاريع الهضبية بالتكوين الطبوغرافي المسطح نسبيا والتلال المتقطعة. ويتراوح متوسط الارتفاع من 600 إلى 800 متر. وتعد مدينة خريكة مركز المجال ويحتوي على: أبي الجعد، واد زم، بوجنيبة وحطان. وتحمل الجزء الشمالي من الهضبة الوسطى مراكز دينامية ناشئة مثل مولاي بوعزة، وأكلموس، وكهف النسور. ومن الناحية الاجتماعية، تشكل المجالات الفرعية للهضبة مجالات منفصلة، ولكن لها خصائص مشتركة من حيث البنية التحتية، والافتقار إلى التجهيزات، ومتوسط معدل الفقر وديناميات التمدن. بيد أن هناك اختلافات ملحوظة من جماعة إلى أخرى، ولكن تم تحديد هذا المجال برمته بوصفه "مجالا واحدا للمشروع" لتحديد واقتراح إجراءات التنمية والتجهيز بها.

ميثاق التنمية والتهيئة المجالية  
لجهة بني ملال خنيفرة : 2021 - 2045



خريطة 5: مجال المشاريع الهضبية

## ب. مجال المشاريع الجبل: فضاءات رعوية وسياحية إيكولوجية

تغطي هذه المجالات مساحة تبلغ حوالي 10 025 كلم<sup>2</sup> وتشمل 35 جماعة منها 4 مراكز بما في ذلك جماعة على الحدود مع الدير. ويبلغ عدد سكان مجال الجبل 390 710 نسمة وفقا لإحصاء 2014. وفي سنة 2004 كان هذا المجال يحتوي على 403 420 نسمة. معدل الكثافة بهذا المجال هو 40 نسمة في الكلم<sup>2</sup>.

ويتكون المجال الجبلي من مجالين فرعيين:

### ▪ الأطلس المتوسط لخنيفرة بني ملال:

يتميز هذا المجال بأنشطة الرعي والسياحة البيئية، حيث تسود الغابات والثروة الحيوانية والتنوع البيولوجي والتراث اللامادي، مما يسمح بتنمية السياحة الإيكولوجية.

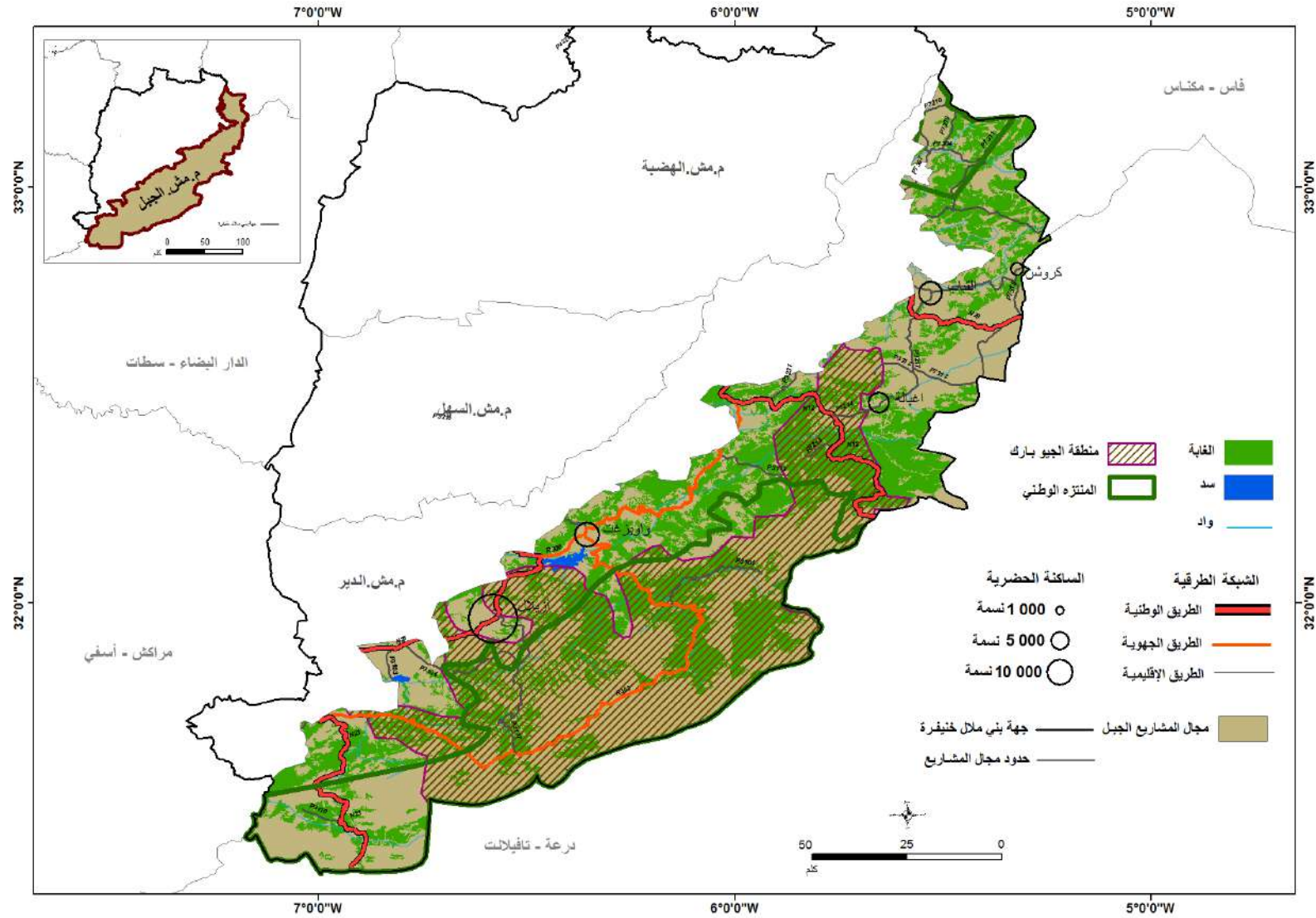
### • الأطلس الكبير المركزي:

وهو يغطي مجال أزيلال بأكمله، ويميزه الاقتصاد التراثي وكونه قطبا للسياحة البيئية: التراث المعماري (القصور والقصبات) التراث الطبيعي (المناظر الطبيعية والوديان والبركات المائية) التراث اللامادي، والتراث الجيولوجي (المنتزه الجيولوجي، والمنحوتات الصخرية).

ومن بين العناصر المشتركة بين المنطقتين الفرعيتين: الوسط الطبيعي (الجهة الجبلية)، وانخفاض مستوى التمدن، والعزلة، والعجز في البنيات الأساسية للطرق والاتصالات، والإمكانات الطبيعية المهمة (المصادر، والموارد الطبيعية، والموارد الأساسية، والشلالات والجداول والغابات) وتوفر إمكانات السياحة البيئية (اكتشاف السياحة، وعلم الآثار). وتعتبر أزيلال المدينة التي تتواجد في المجال.

ويضم هذا المجال منتزه مكون طبيعي والمصنف تراثا عالميا. ويمتد على 5700 كلم<sup>2</sup>، ويتكون من 15 جماعة منها 14 جماعة قروية، وجماعة في الدير. ويمثل هذا المجال فرصة من أجل التنمية المستدامة لكافة تراب الجهة من خلال تنمية أنشطة السياحة الجبلية والإيكولوجية. كما يضم هذا المنتزه مجموعة من المواقع الإيكولوجية والطبيعية التي تمكن من خلق فرص تنمية كبيرة (آيت عتاب، بحيرة بين الوديان، شلالات أوزود، موقع مكون، زاوية احنصال...).

ميثاق التهيئة والتنمية المجالية  
لجهة بني ملال خنيفرة : 2021 - 2045



خريطة 6: مجال المشاريع الجبل

### ت. مجال المشاريع السهل: فضاء الفلاحة المسقية والصناعة الفلاحية

يغطي مساحة تبلغ حوالي 5820 كلم<sup>2</sup> ويشمل 25 جماعة، منها 5 مراكز، يمتد على جميع سهول تادلة. وعدد ساكنة المجال يقدر ب 682 934 نسمة وفقا لإحصاء 2014. وفي سنة 2004 كان هذا المجال يحتوي على 391958 نسمة. معدل الكثافة بهذا المجال تقدر ب 117 نسمة في الكلم<sup>2</sup>.

ويتكون مجال السهل من مجالين فرعيين:

- **مدار تادلة:** تراث وطني، يتميز بالزراعة المكثفة (زراعة الأشجار)، والصناعة الغذائية، وعرف تمدنا كبيرا في الآونة الأخيرة.
- **هوامش المدار المسقي:** تهيمن عليه الزراعات البورية وتربية الماشية.

وعلى المستوى الطبيعي، فإن سهول تادلة أكثر الأراضي تجانسا في الجهة، وهي تتوافق تماما مع إقليم تادلة الذي يشمل أكبر مدار سقوي للمملكة. وهي مجال ذات هوية زراعية بامتياز بفضل الإمكانيات المائية التي تتوفر عليها (أم الربيع). ويحتوي على ثلاث مدن: قصبة تادلة، الفقيه بن صالح وسوق السبت أولاد النمة. وتتميز بمعدل الفقر المتدني، ومستوى تجهيز نسبي جيد. ومع ذلك، وعلى الرغم من إمكانيات هذا المجال، لا يزال مستوى التنمية البشرية منخفضا.



### ث. مجال المشاريع الدير: مجال الاستقرار بحمولة تاريخية قوية

يغطي مساحة تبلغ حوالي 4933 كلم<sup>2</sup> وتشمل 36 جماعة منها 6 مراكز، ويمتد على جميع سفوح الهضاب. ويبلغ عدد سكان الدير 803 410 وفقا لإحصاء 2014. وفي سنة 2004 كان هذا المجال يحتوي على 729837 نسمة. ويتكون المجال من مدن ومراكز تاريخية نظرا لتواجد الطريق السلطاني بها بين فاس ومراكش. معدل الكثافة بالمجال هو 167 نسمة في الكلم<sup>2</sup>.

ويحتوي الدير على مجالين فرعيين:

#### ▪ دير خنيفرة:

يتألف من سلسلة من الأحواض والوديان التي تشهد تغيرا عميقا بسبب التمدن السريع، ولكن لا تزال الأنشطة الفلاحية قائمة من خلال الزراعة والثروة الحيوانية. وتتميز هذه المجموعة الفرعية بوجود تراث غني ومتنوع.

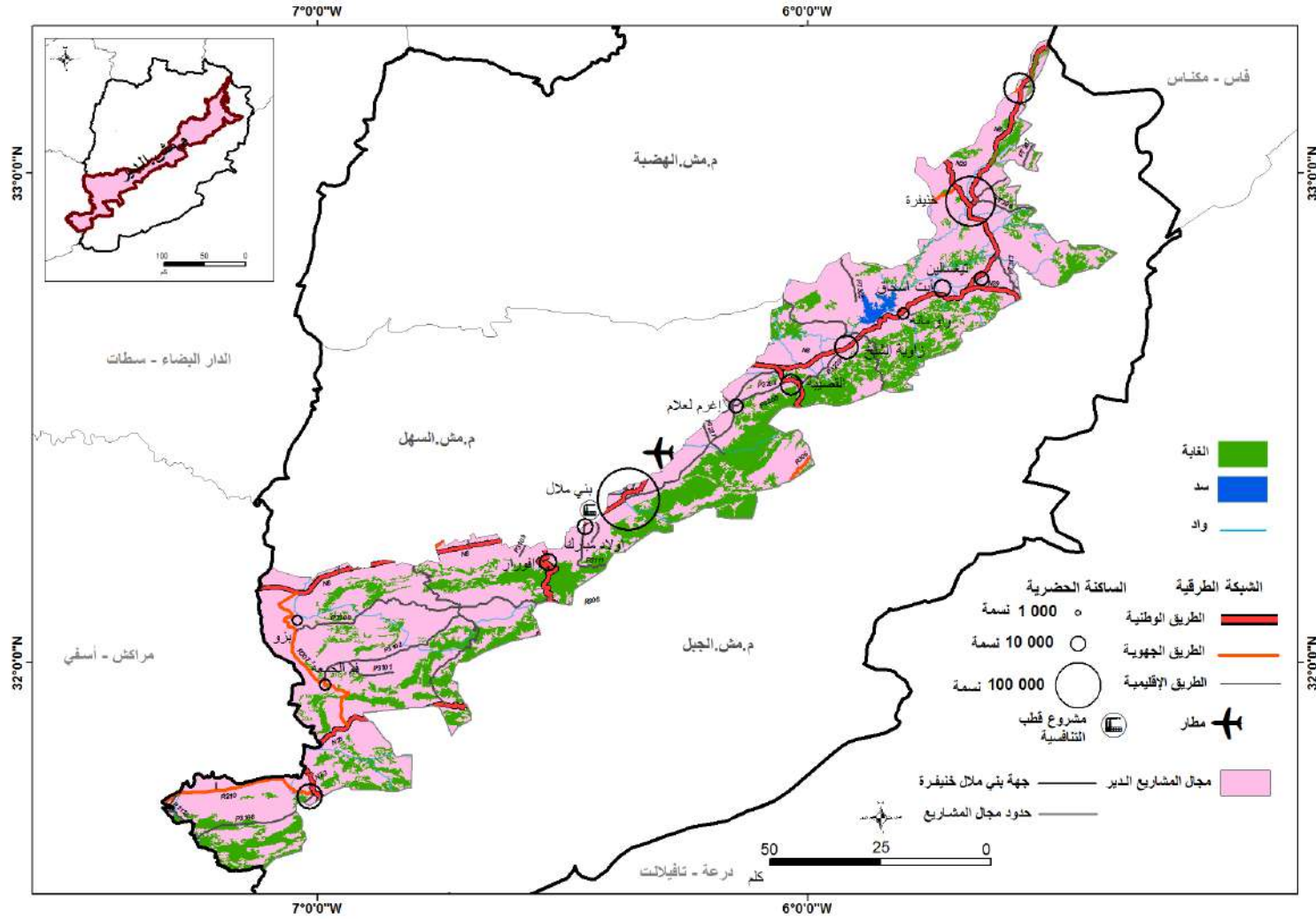
#### ▪ دير بني ملال:

يمتد من زاوية الشيخ إلى دمنات، وهو من مصادر المياه التي استقر فيها الناس قديما، ويتوفر على مجموعة متنوعة من المعارف والتراث والأنشطة الزراعية الرعوية القديمة.

وبالتالي فهي مجالات متفردة جدا من حيث الاستيطان، ولكن لها أوجه تشابه يمكن أن تجمعها في نفس مجال المشاريع. كما أن هذا المجال يعتبر حضريا بشكل كبير (خنيفرة، بني ملال، بزو، زاوية الشيخ، آيت إسحاق، أوامانة، القصيبة، سوق فم جماعة، دمنات)، ويتميز بمعدل فقر ضعيف ويتواجد بنايات تحتية جيدة.

والدير مجال دينامي اقتصاديا واجتماعيا وحضريا، ويتوفر على البنية التحتية؛ ويمكن أن يكون مجالا حقيقيا لتحقيق التنمية للجهة بأسرها ويضمن اندماج المجالات الجبلية مع السهل والهضاب.

ميثاق التنمية والتهمية المجالية  
لجهة بني ملال خنيفرة : 2021 - 2045



خريطة 8: مجال المشاريع الدبر

ج. مميزات مجالات المشاريع بجهة بني ملال خنيفرة

مجالات المشاريع	المساحة	عدد السكان	نسبة النمو الديموغرافي 2004-2014	المميزات الجغرافية والطبيعية	المدن الرئيسية	نقط القوة	نقط الضعف	الهوية الاقتصادية	نسب الفقر المتعدد الأبعاد
مجالات المشاريع الهضبية	7410 كلم <sup>2</sup>	677587 نسمة	0,31-0,83%	<p><b>هضبة الفوسفاط</b> مجال معدني بامتياز ذات اشعاع وطني ظاهرة التمدن مرتبطة كثيرا مع الانشطة المنجمية خاصة استثمار الفوسفاط ويبقى هذا المجال مرتبط بانشطة اخرى مثل الفلاحة المعيشية والرعي</p> <p><b>هضبة ازغار</b> هو مجال الرعي بامتياز ظاهرة التمدن هنا مرتبطة بالتحويلات السريعة التي تعرفها المنطقة مع تطور الانشطة المنجمية واستغلال المقالع</p>	مدينة خريبكة ومراكزها الفلكية بجعد وادي زم بوجنيبة وحطان في الجهة الشمالية من الهضبة يوجد مراكز ناشئة مثل مريرت، مولاي بو عزة، اكلموس، وكهف النسور	الموارد المعدنية والثروة الحيوانية	قلة التجهيزات الأساسية والعزلة	مجال معدني فلاحي ورعي	10-30%
مجالات المشاريع الجبل	10 025 كلم <sup>2</sup>	403420 نسمة	0,95-1,21%	<p><b>الاطلس المتوسط خنيفرة بني ملال</b> مجال له مؤهلات فلاحية ورعوية وسياحية ايكولوجية استغلال الموارد الغابوية وتنوع الطبيعة والتراث اللامادي يجعل من هذا المجال فرصة لتنمية السياحة الايكولوجية</p> <p><b>الاطلس الكبير الاوسط</b> مجال له خصوصية مميزة مرتبطة باقتصاد التراث والسياحة الايكولوجية والتراث المبني القصور والقصبات الموارد المائية التراث اللامادي والمآثر التاريخية لمكون</p>	مدينة ازيلال	التراث المادي واللامادي السياحة الايكولوجية	تمدن ضعيف ونقص في التجهيزات	الفلاحة الرعي والسياحة الايكولوجية	30-70%

ميثاق التهيئة والتنمية المجالية  
لجهة بني ملال خنيفرة : 2021 - 2045

5-15%	مجال الفلاحة المسقية	ضغط ظاهرة التمدن والزحف على حساب الأراضي الفلاحية مدن بدون وظائف متميزة	أكبر حوض مسقي على صعيد المملكة فلاحة مكثفة	. قصبه تادلة الفقيه بن صالح سوق لسبت	. حوض تادلة مجال الفلاحة المسقية وفلاحة الاشجار المثمرة ظاهرة التمدن حديثة وذات نمو سريع المجال يحتوي على مؤهلات اقتصادية عديدة  هوامش الحوض المسقي مجال الفلاحة البورية وتربية الماشية وفلاحة معيشية امكانيات مهمة غير مستغلة	0,84-0,94%	682934 نسمة	5820 كلم <sup>2</sup>	مجال المشاريع السهل
4-10%	ممر التنمية لكافة الجهة	ضغط كبير لظاهرة التمدن على حساب الأراضي الفلاحية	نشاط اقتصادي وتجهيزات تحتية متطورة.	خنيفرة بني ملال بزو زاوية الشيخ ايت إسحاق اوامانة القصيبة سوق فم الجمعة دمنات	شبه الدير يتكون من الاحواض والادوية وهو في تطور وتحول سريع للأنشطة الفلاحية تبقى المورد الرئيسي يتميز هذا المجال بتنوع وغنى تراثه <b>دير بني ملال</b> يتميز بثروة مائية مهمة واستيطان بشري قديم وتراث متنوع التمدن هنا ظاهرة قديمة	0,94-0,95%	803410 نسمة	4933 كلم <sup>2</sup>	مجال المشاريع الدير

## الفصل الخامس

### الاختيارات المتعلقة بالتجهيزات العمومية الكبرى والمهيكلة



## VI. الاختيارات المتعلقة بالتجهيزات العمومية الكبرى والمهيكلة



### 1. أسس اختيار المشاريع والتجهيزات العمومية الجماعية المهيكلة المقترحة

استنادا إلى نتائج التشخيص الترابي الاستراتيجي وإلى تطورات الفاعلين الجهويين، تم وضع 5 توجهات استراتيجية من أجل تحقيق التنمية المستدامة لجهة بني ملال-خنيفرة في أفق 2045 وهي:

1. جعل الجهة الإطار الأنسب لالتقائية السياسات العمومية ولوضع آليات فعالة للتضامن المجالي للحد من التفاوتات المجالية ومن الفقر والهشاشة والتفاوتات على مستوى البنية التحتية والخدمات العمومية الأساسية ولتدارك العجز المسجل بالمناطق القروية؛
2. تطوير جاذبية الجهة من خلال استغلال الفرص الكامنة والموارد المتنوعة المتاحة في مختلف أقاليم الجهة وخلق المزيد من القيمة المضافة، وتأمين الموارد المادية واللامادية للجهة وجعلها رافعة للإشعاع والتنمية؛
3. تطوير الربط بين الجهة وباقي جهات المملكة وكذا مع دول المعمور وجعل موقع الجهة داعما أساسيا لتنميتها؛
4. الانخراط في ورش التحول التكنولوجي والطاقي واستعمال الموارد الطبيعية بشكل رشيد وكذا إعطاء أهمية كبرى لتدبير الموارد المائية وعقلنة استعمالها؛
5. إعطاء أهمية كبرى للتكوين والبحث العلمي وتطوير الرأسمال البشري وتقوية القدرات التدييرية للجهة.

وتمثل هذه التوجهات الاستراتيجية الإطار العام الذي سيتم من خلاله اقتراح التجهيزات الكبرى المهيكلة في إطار التصميم الجهوي لإعداد التراب لجهة بني ملال-خنيفرة. وقد تم اقتراح المشاريع المترجمة للتوجهات الاستراتيجية المقترحة، حيث تم تجميع المشاريع والتجهيزات العمومية المقترحة في المجالات الحضرية والقروية بالاستناد إلى القطاعات والمجالات. ومن هنا، كانت هذه المشاريع المترجمة الفعلية لطموح الجهة في أن ترتقي إلى مصاف الجهات الواعدة وأن تحقق التنمية المنشودة وتحسن إطار عيش الساكنة بما يتوافق ومؤهلاتها البشرية والمالية والطبيعية.

كما أن التوجه العام للدولة والذي سطره صاحب الجلالة نصره الله بمناسبة عيد العرش المجيد (29 يوليوز 2020)، قد سطر الأولويات الواجب العمل عليها بعد جائحة كوفيد 19.

### خلاصة الخطاب الملكي

- عرفت جل القطاعات تأثرا بالجائحة وكذا مداخيل الأسر والدولة؛
- العمل على إنعاش الاقتصاد الوطني وتجاوز آثار الأزمة؛
- الأزمة بينت إشكالات اجتماعية مهمة خصوصا ما يتعلق بحجم القطاع غير المهيكل وحجم الساكنة في وضعية هشاشة؛
- وضع أسس اقتصاد قوي ونظام اجتماعي مندمج؛
- وضع مخطط طموح لإنعاش المقاولات؛
- تسخير جميع الإمكانيات لمواكبة المقاولات الصغرى؛
- ضخ 120 مليار درهم في الاقتصاد الوطني؛
- إحداث صندوق للاستثمار الاستراتيجي لتمويل المشاريع الكبرى؛
- إصلاح القطاع العمومي وخصوصا قطاع المؤسسات العمومية من أجل تجاوز الاختلالات؛
- إحداث وكالة وطنية لتدبير المساهمات العمومية وتتبع فعالية المؤسسات العمومية؛
- إطلاق ورش تعميم التغطية الاجتماعية.

وبناء على كل هذه المعطيات، تم اقتراح برنامج عمل يحتوي على 250 مشروعا مهيكلًا بتكلفة اجمالية قدرها 130.2 مليار درهم خلال الخمس وعشرين سنة القادمة.

وقد تم اقتراح البرامج والمشاريع المنضوية تحتها وكذا التوزيع الجغرافي لهذه المشاريع، ومجالاتها، وقيمتها المالية وأجل تنزيلها والمؤسسة المعنية بذلك استنادا إلى التوجهات الاستراتيجية التي ستمكن من تنمية مجالات الجهة. كما أن المشاريع والتجهيزات المقترحة هي أفقية وبين قطاعية وتعني العديد من الفاعلين. وتتقسم المشاريع المقترحة إلى 9 برامج وهي:

#### برنامج التنمية البشرية

##### برنامج التهيئة الحضرية الذي يضم:

- مشاريع المراكز الصاعدة، وإعادة تأهيل المدن القديمة وحماية التراث؛
- المرافق العمومية الضرورية؛
- المرافق الاقتصادية داخل المدن؛
- مناطق الحرف وقرى المهن داخل المدن والقرى؛
- المناطق الصناعية المتخصصة؛

##### برنامج التجهيزات الجماعية الذي يضم:

- مشاريع التعليم والتعليم العالي؛

- مشاريع الصحة؛
- مشاريع التجهيزات الرياضية؛
- مشاريع التجهيزات الثقافية؛

برنامج التنمية الاقتصادية الذي يضم جميع القطاعات الاقتصادية كالزراعة والصناعة والسياحة والصناعة التقليدية والتجارة والخدمات واللوجستيك... من أجل مزيد من الاندماج الاقتصادي.

#### برنامج تدبير الماء والذي يضم:

- المشاريع التي تهدف إلى تعبئة المياه كالسدود؛
- المشاريع التي تهدف إلى تحسين الولوج إلى الماء الصالح للشرب؛

#### برنامج البنيات التحتية والذي يضم:

- المشاريع الطرقية التي تهدف إلى فك العزلة، وإنشاء المدارات الحضرية وإحداث محاور طرقية جديدة وتحسين الشبكة الحالية؛
- المشاريع السكنية المتعلقة بتوسيع الشبكة داخل الجهة؛
- المشاريع المتعلقة بالمطارات.

#### برنامج تدبير الماء

برنامج البيئة ومحاربة آثار التغيرات المناخية والذي يضم مجموع الإجراءات المتعلقة بحماية الموارد الطبيعية والتطهير وتدبير النفايات واستعمال الطاقات المتجددة.

#### برنامج الطاقات المتجددة

#### برنامج تأهيل التراث والتنمية الثقافية

وقد تم تحديد مشاريع البنيات التحتية اعتمادا على الحاجيات المعبر عنها:

- انفتاح الجهة على المحيط الوطني والدولي وربطها بأقطاب وطنية ودولية؛
- تقوية التماسك الاجتماعي والعدالة المجالية وتحقيق الربط بين مكونات الجهة؛
- فك العزلة عن المناطق القروية والجبلية؛
- تحسين نظام النقل وتقويته عبر الشبكات الطرقية والسكنية والمطارات.

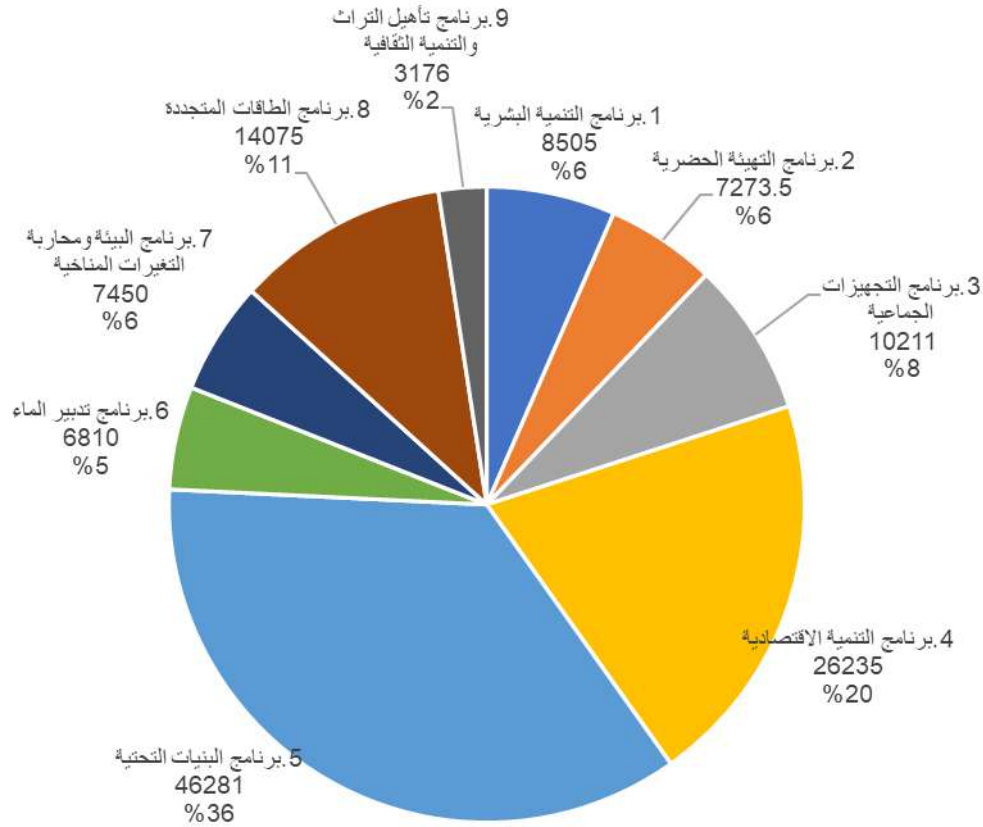
أما فيما يخص التجهيزات الجماعية، فقد تم وضعها استنادا إلى الدراسة الاستشرافية في أفق 2045 والتي همت كافة القطاعات وتم التعبير عنها من قبل جميع الفاعلين الجهويين.

إن البرنامج المقترح في إطار التصميم الجهوي لإعداد التراب لجهة بني ملال-خنيفرة يهيم جميع المجالات القروية والحضرية، وكذا جميع أقاليم الجهة. وتهدف هذه المشاريع إلى خلق الشروط الكفيلة من أجل تحقيق التنمية المستدامة للجهة دون أي إقصاء لأي مجال أو قطاع. ويبين الجدول جانبه توزيع المشاريع حسب البرامج والتكلفة.

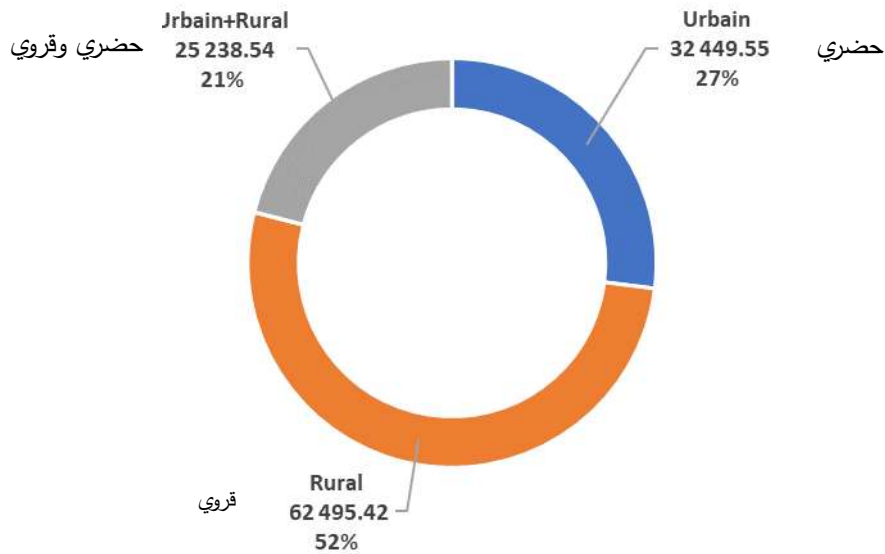
جدول 4 : توزيع المشاريع والتجهيزات الجماعية المهيكلة حسب البرنامج (مليون درهم)

المجموع	الجبل	الهضبة	السهل	الدير	
8 505,00	2 405,00	1 555,00	1 555,00	2 990,00	1. برنامج التنمية البشرية
7 273,50	779,50	1 030,00	1 550,00	3 914,00	2. برنامج التهيئة الحضرية
10 211,00	1 121,00	2 276,00	1 817,00	4 997,00	3. برنامج التجهيزات الجماعية
26 235,00	2 415,00	9 550,00	5 970,00	8 300,00	4. برنامج التنمية الاقتصادية
46 281,00	4 407,00	5 850,00	7 620,00	28 404,00	5. برنامج البنيات التحتية
6 810,00	4 520,00	300,00	750,00	1 240,00	6. برنامج تدبير الماء
7 450,00	450,00	1 250,00	2 000,00	3 750,00	7. برنامج البيئة ومحاربة التغيرات المناخية
14 075,00	725,00	1 750,00	5 800,00	5 800,00	8. برنامج الطاقات المتجددة
3 176,00	550,00	500,00	500,00	1 626,00	9. برنامج تأهيل التراث والتنمية الثقافية
<b>130 166,50</b>	<b>17 522,50</b>	<b>24 061,00</b>	<b>27 562,00</b>	<b>61 021,00</b>	<b>المجموع</b>

مبيان 3 : تقسيم الكلفة حسب البرامج



تعتبر تنمية العالم القروي من بين أهداف البرنامج التنموي الممتد على 25 سنة المقبلة. ويبين تقسيم البرامج حسب الوسط استعادة العالم القروي من عدد مهم من البرامج التنموية المهيكلة. وفي هذا الباب سيستفيد العالم القروي من 65 مليار درهم من أجل تقوية الربط الطرقي والتزويد بالتجهيزات الضرورية في مجالات التعليم والصحة.



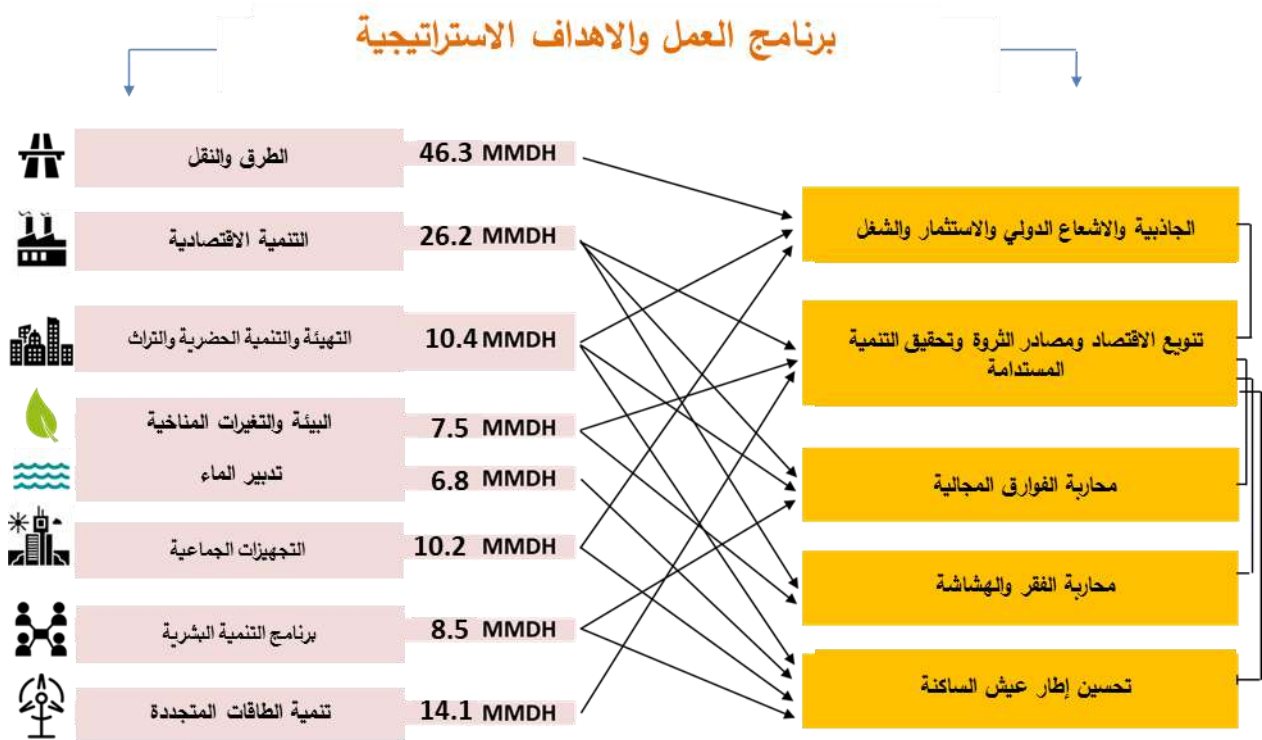
مبيان 4: تقسيم البرامج حسب الوسط

## 2. التأثيرات المحتملة والمتوقعة للبرامج والمشاريع والتجهيزات المقترحة:

من بين الآثار الإيجابية المحتملة لهذه التجهيزات الكبرى ما يلي:

- الاستجابة للحاجيات المعبر عنها في الأهداف الاستراتيجية التنموية للجهة؛
- إعادة تنظيم المجالات المكونة للجهة وتحقيق تكامل بينها وتواصل بين مكوناتها؛
- توزيع عادل للتجهيزات والبنيات التحتية في مجالات الجهة؛
- تحقيق تواصل وربط أفضل بين مكونات الجهة ومع الجهات الأخرى.

ومن أجل بيان أهمية المشاريع المقترحة، سيتم عرضها حسب أهميتها وبعدها الوطني والجهوي والمحلي ومن خلال موقعها.



### أ. المشاريع ذات البعد الوطني وبين الجهات:

من بين المشاريع ذات البعد الوطني وبين الجهات نجد:

- بناء الطريق السيار مراكش - الفقيه بن صالح - بني ملال-خنيفرة- فاس: تم إدماج هذا المشروع في التصميم الوطني لإعداد التراب، ويمكن لهذا الطريق السيار ربط شمال المغرب بجنوبه وتحسين الربط بين جهة بني ملال-خنيفرة ومراكش-أسفي، كما أنه يمكن تدعيم البنية التحتية للجهة وتسهيل عملية التواصل بينها وبين كافة أرجاء المملكة، مما له من تداعيات إيجابية وتأثيرات مهمة على الاقتصاد الجهوي؛
- توسيع الشبكة السكنية لتربط بني ملال والفقيه بن صالح وخنيفرة: سيمكن هذا البرنامج الطموح الجهة من تحقيق الربط مع كافة المدن الكبرى بالبلاد وسيسهل التنقل بين الجهة وباقي المدن كما أنه سيزيد من الحركة الاقتصادية بالجهة؛

- توسيع مطار بني ملال: لهذا المشروع بعد دولي، حيث سيتم ربط الجهة بالعواصم العالمية وتحقيق مبادلات مع بقية العالم. كما سيساهم في تحقيق التنمية الاقتصادية للجهة والرفع من انفتاحها على العالم.
- حماية وتثمين منتزه مكون الذي يعد تراثا إنسانيا وطبيعيا، فهذا الموقع سيتمكن الجهة من اشعاع دولي وسيساهم في التعريف بموروثها وتاريخها؛
- حماية الغابات وتثمينها وإعادة تشجيرها مما يحمي الموروث الطبيعي للجهة ويساهم في الحفاظ عليه وحسن استثماره.

#### ب. المشاريع ذات البعد الجهوي:

- بناء سدود كبيرة جديدة: ستساهم هذه المنشآت في تدبير أمثل للمخزون المائي بالجهة كما ستساهم في دعم القطاع الفلاحي ومواجهة التغيرات المناخية والخصائص في الموارد المائية؛
- انشاء وتشبيد المرافق الصحية والتعليمية الكبرى: من خلال إحداث كلية الطب والصيدلة وجامعة المعارف بخنيفرة، وإنشاء مدرسة للتنمية المستدامة... كل هذه المشاريع ستساهم في تنمية الجهة وتحسين ظروف عيش الساكنة بها.
- مشاريع البنية التحتية الطرقية الكبرى:

- إنشاء الطرق السريعة بين مراكش وخنيفرة على 240 كلم وبين خريبكة وبني ملال على 90 كلم وبين خنيفرة وأبي الجعد على 85 كلم وبين مريرت وبوفكران على 50 كلم وبين الفقيه بن صالح والطريق السيار رقم 8 وبين أزيلال وط و8 عبر ابزو. وستمكن هذه المشاريع من تسهيل ~~عطي~~ الربط بين أقاليم الجهة وبين مكوناتها وباقي مدن الجهات الأخرى والمجاورة؛
- تهيئة الطرق الرابطة بين الجهة وبقية الجهات الأخرى: من قبيل أزيلال وقلعة مكونة مرورا بأيت امحمد وبين واويزغت وأنركي اتجاه املشيل.
- مواصلة تهيئة وتحديث الطرق الوطنية الحالية وتحسين جودتها بما يسمح بتحقيق السلامة الطرقية وتسهيل الحركة بها.

- تنمية المدن الكبرى والمراكز الصاعدة: حيث تعتبر هذه المدن الأقطاب الحضرية والاقتصادية الكبرى التي تهيكل النسيج الحضري والاقتصادي بالجهة. وهي مدعوة للعب أدوارها في تأطير النسيج الحضري للجهة وتحقيق التنمية المستدامة بها.
- حماية وتثمين الموروث الثقافي للجهة سواء منه المادي أو اللامادي؛
- إحداث فضاءات جديدة ومناطق للأنشطة الاقتصادية بكافة أنواعها؛
- حماية وتثمين التراث الطبيعي للجهة؛


#### ت. مشاريع ذات بعد محلي:

- يقترح برنامج التنمية العديد من المشاريع والإجراءات ذات البعد المحلي والتي من شأنها تحسين ظروف عيش الساكنة داخل مجالات الجهة. وتعنى هذه الإجراءات بتعزيز الولوج إلى المرافق الضرورية والبنيات التحتية وخلق التماسك الاجتماعي وكذا خلق واحداث مناطق للتنمية الاقتصادية. ومن المشاريع المقترحة:
- إحداث التجهيزات الأساسية (الماء الصالح للشرب، الكهرباء، التعليم، الصحة، التطهير، النقل...) بما يتيح تحسين ظروف عيش الساكنة في المجالات الحضرية والقروية.

- إنشاء مراكز صحية جديدة ومراكز للعلاج الأولي ومراكز طبية-اجتماعية مما يساهم في تحسين الرعاية الطبية بالمجالات القروية والحضرية وتحسين ظروف عيش الساكنة؛
- بناء 6300 كلم من الطرق القروية مما يمكن من ربط كافة المجالات فيما بينها والتقليص الكبير من العزلة في المناطق الجبلية.
- التهيئة الحضرية للمدن الصغرى والمراكز القروية الصاعدة؛
- إعادة تأهيل الانسجة العتيقة؛
- حماية الأراضي الفلاحية من التدهور؛
- تهئية المدن بالمرافق الضرورية من قبيل التطهير والكهرباء والماء.

## الفصل السادس

### مجالات المشاريع وبرمجة مشاريعها الهيكلية



## VII. مجالات المشاريع وبرمجة مشاريعها المهيكلة



بناء على نتائج التشخيص الاستراتيجي الترابي، تم تحديد 4 مجالات للمشاريع ستكون حاضنة للمشاريع التنموية الكبرى للجهة. وقد تم تحديد هذه المجالات بناء على العديد من المعايير، وعلى المقومات والخصوصيات التي تتميز بها مجالات الجهة سواء على المستوى الطبيعي أو البشري أو الاقتصادي أو الثقافي... وقد تم تحديد هذه المجالات وفق مقارنة تصبو إلى جعلها مجالات اقتصادية وتنموية مهمة خالقة للثروة ولمناصب الشغل. كما تم الأخذ بعين الاعتبار القطاعات الاقتصادية المحركة للاقتصاد الجهوي والأنشطة التي تعد قاطرة للتنمية المجالية.

وفي خضم هذا التقرير، سيتم عرض المشاريع المهيكلة على النحو التالي:

- عرض المشاريع حسب المجالات:
  - نوعية المشروع والبرنامج؛
  - عرض المشاريع حسب المجال (حضري، قروي)؛
  - برمجة المشاريع (المدى القريب، المتوسط أو البعيد)؛
  - تركيبة تمويلها،
- خرائط لمجالات المشاريع والمشاريع والتجهيزات الموجودة بها.

### 1. مجال المشاريع الدير:

يتميز هذا المجال بمقوماته الطبيعية وبموارده المهمة التي لا بد من استثمارها قصد تنميته. كما أن هذا المجال له هوية فلاحية وصناعية ما يجعله مجالاً لتطوير الصناعات الغذائية. غير أنه يمكن إضافة إلى هذه الهوية تطوير أنشطة أخرى من قبيل السياحة الإيكولوجية والاقتصاد الرقمي واقتصاد الغابة. وتهدف هذه الصناعة إلى الرفع من القيمة المضافة لهذا المجال وتوجيهه نحو التصنيع، مما يسمح بثمين المنتجات الفلاحية للجهة. إضافة إلى ذلك فمجموع المنشآت والتجهيزات المائية المقترحة في هذا المجال من شأنها أن تمكن من تطوير الفلاحة وتحسين إنتاجيتها بما يسمح لهذا المجال من تحقيق اقلع اقتصادي مهم.

ويمر تسريع تنمية هذا المجال عبر:

- تحسين جاذبيته عبر برنامج طموح لتوسيع وتكثيف الشبكة الطرقية، مما سيساهم في الرفع من تدفقات الاستثمارات وتعزيز الأنشطة الاقتصادية بالجهة. كما أن إنجاز الطريق السياح مراكش-فاس مروراً بالفقيه بن صالح وبني ملال وخنيفرة، سيمكن من تسريع نمو الاقتصاد الجهوي وتدعيم الاستثمار بالجهة؛
- تأهيل النسيج الحضري عبر توفير التجهيزات الأساسية والمرافق العمومية من مدارس ومؤسسات صحية وتحسين الولوج إلى الماء والكهرباء والتطهير، كما أن تحديث مرافق مدينة بني ملال وخنيفرة سيمكن من الرفع من جاذبية هذه المدن وتحسين فضاءات العيش بها؛

- تنمية المجال القروي للدير يمر عبر تهيئة الدواوير القروية والمراكز الصاعدة وتقوية شبكتها الطرقية ومحاربة كافة أنواع الاقصاء والهشاشة. كما يحتاج هذا المجال إلى تدعيم اقتصاده بالأنشطة خصوصا السياحية والصناعة التقليدية؛
- إنشاء مناطق صناعية جديدة وتعميمها على كافة مدن المجال؛ كما يقترح احداث منطقة حرة على مساحة 500 هكتار من أجل تحسين جاذبية الجهة. كما يقترح العمل على إنشاء محطة لتوليد الطاقة الكهربائية بواسطة الألواح الشمسية بطاقة إنتاجية تبلغ 500 ميغاواط في بني ملال؛
- إنشاء السدود في مجال الدير سيمكن من تدبير المخزون المائي وتوفير مياه السقي لفائدة الأراضي الفلاحية؛
- إنشاء محطة لتوليد الطاقة الكهربائية بواسطة الألواح الشمسية على مساحة 500 هكتار بطاقة إنتاجية تبلغ 250 ميغاواط، من أجل دعم الصناعات الفلاحية والانخراط في الأورش الكبرى للطاقات المتجددة.

#### ومن بين المشاريع المقترحة:

- إنشاء ملعب كرة القدم بمدينة بني ملال؛
  - إنشاء ملعب كرة القدم بمدينة خنيفرة؛
  - إنشاء جامعة المعرفة بخنيفرة،
  - إنشاء حديقة للحيوانات بمدينة بني ملال؛
  - إنشاء مسرح جهوي بمدينة بني ملال؛
  - إنشاء قصر المؤتمرات بمدينة بني ملال؛
  - إنشاء كلية الطب والصيدلة بمدينة بني ملال؛
  - إنشاء ميناء جاف بمدينة بني ملال؛
- ويقترح القيام بإنجاز 90 مشروعا تنمويا بمجال الدير بكلفة اجمالية تقدر ب61 مليار درهم خلال الفترة بين 2021-2045. كما سيسنقيد المجال من 31 إجراء مواكبا ذي الطابع القانوني والمؤسساتي والتقني والتعميري...

جدول 5: قائمة المشاريع والتجهيزات العمومية المهيكلة على مستوى مجال المشاريع الدير

برنامج التنمية الجهوية 1 للفترة 2021-2027، برنامج التنمية الجهوية 2 للفترة 2028-2033، على المدى البعيد ابتداء من 2034

المشاريع والتجهيزات العمومية	القطاع	الوسط	بني ملال	خنيفرة	خريبكة	الفيقيه بن صالح	أزيلال	الاشعاع	التكلفة بمليون درهم	البرمجة	الفاعلون المعنيون	التركيبة المؤسسية
<b>1. برنامج التنمية البشرية</b>												
تكثيف البرامج الرامية إلى القضاء على الفقر والهشاشة، وتشجيع الاقتصاد التضامني في الوسط القروي (الأنشطة المدرة للدخل، التعاونيات، المشاريع الصغرى)	الاجتماعي	حضري- قروي	500	500				اقليمي	1000	برنامج التنمية الجهوية 1 و2 وعلى المدى البعيد	وزارة الداخلية - الجهة	عقد بين المجلس الجهوي لبني ملال-خنيفرة ووزارة الداخلية
تحسين المرافق والخدمات الأساسية للدواوير والقرى الإيكولوجية (الماء الكهربائي والتطهير)	الاجتماعي	حضري- قروي	500	500				اقليمي	1000	برنامج التنمية الجهوية 1 و2 وعلى المدى البعيد	وزارة الداخلية - الجهة	عقد بين المجلس الجهوي لبني ملال-خنيفرة ووزارة الداخلية
تعميم الأنترنت في الوسط القروي من أجل تسهيل عملية التعلم عن بعد	الاجتماعي	قروي	20	20				اقليمي	40	برنامج التنمية الجهوية 1 و2 وعلى المدى البعيد	وزارة الداخلية - الجهة	عقد بين المجلس الجهوي لبني ملال-خنيفرة ووزارة الداخلية
تدعيم ولوج المرأة للأنشطة الاقتصادية	الاجتماعي	قروي	25	25				اقليمي	50	برنامج التنمية الجهوية 1 و2 وعلى المدى البعيد	وزارة الداخلية - الجهة	عقد بين المجلس الجهوي لبني ملال-خنيفرة ووزارة الداخلية

اقتناء التجهيزات الطبية المتنقلة في الوسط القروي	الصحة	قروي	50	50	50	محلي	100	برنامج التنمية الجهوية 1 و2 وعلى المدى البعيد	وزارة الصحة-الجهة	عقد بين المجلس الجهوي لبني ملال-خنيفرة ووزارة الصحة
تدعيم برامج التنمية المندمجة في المجالات القروية من خلال تنويع القاعدة الاقتصادية وتحسين الدخل	التشغيل القروي	قروي	200	200	200	محلي	400	برنامج التنمية الجهوية 1 و2 وعلى المدى البعيد	الجهة، وكالة التنمية الاجتماعية، المبادرة الوطنية للتنمية البشرية-الهيئات الدولية	عقد بين المجلس الجهوي لبني ملال-خنيفرة ووكالة التنمية الاجتماعية، المبادرة الوطنية للتنمية البشرية والهيئات الدولية
إنعاش ومواكبة المقاولات الصغيرة وتعزيز التعاونيات عبر تفعيل برنامج انطلاقة	التنمية القروية	قروي	250	250	250	محلي	400	برنامج التنمية الجهوية 1 و2 وعلى المدى البعيد	الجهة، وكالة التنمية الاجتماعية، المبادرة الوطنية للتنمية البشرية-برنامج انطلاقة	عقد بين المجلس الجهوي لبني ملال-خنيفرة ووكالة التنمية الاجتماعية، المبادرة الوطنية للتنمية البشرية ووزارة المالية
محاربة الامية عبر تكثيف البرامج الموجهة خصوصا للنساء	التعليم	قروي	200	200	200	قروي	400	برنامج التنمية الجهوية 1 و2 وعلى المدى البعيد	الجهة، وكالة محاربة الأمية	عقد بين الجهة ووكالة محاربة الأمية
<b>2. برنامج التأهيل الحضري</b>										
تأهيل مدينة بني ملال من خلال تمكينها من التجهيزات الأساسية لتقوية جاذبيتها وجعل مدينة بني ملال عاصمة حقيقية للجهة ذات اشعاع وطني ودولي وجعلها مدينة ذكية	سياسة المدينة	حضري	600	600	600	إقليمي وجهوي	600	برنامج التنمية الجهوية 1 و2	وزارة الداخلية وزارة الإسكان وسياسة المدينة الجهة والمجلس الجماعي	عقد المجلس الجهوي بني ملال-خنيفرة/ وزارة الداخلية/ وزارة اعداد التراب الوطني والتعمير والسكنى وسياسة المدينة

عقد المجلس الجهوي بني ملال-خنيفرة/ وزارة الداخلية/ وزارة اعداد التراب الوطني والتعمير والسكنى وسياسة المدينة	وزارة الداخلية وزارة الإسكان وسياسة المدينة الجهة والمجلس الجماعي	برنامج التنمية الجهوية 1 و2	1500	إقليمي ومحلي				500	1000	حضري	سياسة المدينة	احداث مركز حضري من جيل جديد للإدارات ومراكز الأعمال ببني ملال وخنيفرة
عقد المجلس الجهوي بني ملال-خنيفرة/ وزارة الداخلية/ وزارة اعداد التراب الوطني والتعمير والسكنى وسياسة المدينة	وزارة الداخلية وزارة الإسكان وسياسة المدينة الجهة والمجلس الجماعي	برنامج التنمية الجهوية 1 و2	480	إقليمي ومحلي				480		حضري	سياسة المدينة	برنامج التأهيل الحضري المندمج لخنيفرة
عقد المجلس الجهوي بني ملال-خنيفرة/ وزارة الداخلية/ وزارة اعداد التراب الوطني والتعمير والسكنى وسياسة المدينة	وزارة الداخلية وزارة الإسكان وسياسة المدينة الجهة والمجلس الجماعي	برنامج التنمية الجهوية 1 و2	180	إقليمي ومحلي				180		حضري	سياسة المدينة	مشروع التجديد الحضري لميريت
عقد المجلس الجهوي بني ملال-خنيفرة/ وزارة الداخلية/ وزارة اعداد التراب الوطني والتعمير والسكنى وسياسة المدينة	وزارة الداخلية وزارة الإسكان وسياسة المدينة الجهة والمجلس الجماعي	برنامج التنمية الجهوية 1	500	محلي				300	200	حضري	سياسة المدينة	تأهيل المدن الصغيرة والمراكز الحضرية لمجال المشاريع

ميثاق التهيئة والتنمية المجالية  
لجهة بني ملال خنيفرة : 2021 - 2045

تعميم النقل النظيف والايكولوجي-الكهرباء	النقل الحضري	حضري	70	70					140	برنامج التنمية الجهوية 1	وزارة الداخلية الجهة	عقد المجلس الجهوي بني ملال-خنيفرة/ وزارة الداخلية
<b>3. برنامج التجهيزات الجماعية</b>												
بناء كلية المعارف بخنيفرة	التعليم العالي	حضري	400						400	برنامج التنمية الجهوية 1	قطاع التعليم العالي والبحث العلمي والجهة	المجلس الجهوي بني ملال-خنيفرة/ قطاع التعليم العالي والبحث العلمي
بناء كلية الطب والصيدلة ببني ملال	التعليم العالي	حضري	60	60	60	60	60	60	300	برنامج التنمية الجهوية 1	قطاع التعليم العالي والبحث العلمي والجهة	المجلس الجهوي بني ملال-خنيفرة/ قطاع التعليم العالي والبحث العلمي
احداث اعدادية الزيتون مع داخلية بأيت اسحاق	التعليم	قروي	12						12	برنامج التنمية الجهوية 1	قطاع التعليم والجهة	المجلس الجهوي بني ملال-خنيفرة/ قطاع التعليم
احداث مدرسة جماعية مع داخلية بأيت اسحاق	التعليم	قروي	12						12	برنامج التنمية الجهوية 1	قطاع التعليم والجهة	المجلس الجهوي بني ملال-خنيفرة/ قطاع التعليم
احداث مدرسة جماعية مع داخلية بتغسالين	التعليم	قروي	12						12	برنامج التنمية الجهوية 1	قطاع التعليم والجهة	المجلس الجهوي بني ملال-خنيفرة/ قطاع التعليم
احداث 3 معاهد للتكنولوجيا التطبيقية (1) بأيت إسحاق و2 بخنيفرة)	التعليم	قروي- حضري	55						55	برنامج التنمية الجهوية 1	قطاع التعليم والجهة	المجلس الجهوي بني ملال-خنيفرة/ قطاع التعليم
بناء وتجهيز مركز لمعالجة الإدمان بخنيفرة	الصحة	حضري	6						6	برنامج التنمية الجهوية 1	وزارة الصحة المجلس الجهوي	عقد المجلس الجهوي بني ملال-خنيفرة/ قطاع الصحة
بناء مدرسة عليا متخصصة في مجالات البيئة والتنمية المستدامة بخنيفرة	التعليم العالي	حضري	70						70	برنامج التنمية الجهوية 1	قطاع التعليم العالي والجهة	المجلس الجهوي بني ملال-خنيفرة/ قطاع التعليم العالي
بناء مركز للأقسام التحضيرية للمدارس العليا مع إقامة داخلية في خنيفرة	التعليم العالي	حضري	50						50	برنامج التنمية الجهوية 1	وزارة التربية الوطنية والمجلس الجهوي	عقد المجلس الجهوي بني ملال-خنيفرة/ قطاع التعليم

ميثاق التهيئة والتنمية المجالية  
لجهة بني ملال خنيفرة : 2021 - 2045

بناء معهد عالي في مهن الصحة بخنيفرة	الصحة	حضري	50	اقليمي					50	برنامج التنمية الجهوية 1	وزارة التربية الوطنية والمجلس الجهوي	عقد المجلس الجهوي بني ملال-خنيفرة/ قطاع التعليم
بناء وتجهيز مركز لمعالجة السرطان بخنيفرة	الصحة	حضري	50	اقليمي					50	برنامج التنمية الجهوية 1	وزارة الصحة والمجلس الجهوي	عقد المجلس الجهوي بني ملال-خنيفرة/ قطاع الصحة
بناء 13 مركزا صحيا للعلاج الأولي ومركز لمعالجة الأمراض الرئوية ومركزين لصحة الشباب ومختبر ووحدين استعجاليتين و2 مستشفيات للقرب بإقليم خنيفرة	الصحة	حضري قروي	100	اقليمي					100	برنامج التنمية الجهوية 1	وزارة الصحة والمجلس الجهوي	عقد المجلس الجهوي بني ملال-خنيفرة/ قطاع الصحة
بناء ملعب كبير لكرة القدم في خنيفرة	الشباب والرياضة	حضري	100	اقليمي					100	برنامج التنمية الجهوية 1	وزارة الشباب والرياضة والجهة	عقد المجلس الجهوي بني ملال-خنيفرة/ وزارة الداخلية/ قطاع الشباب والرياضة
بناء مسبح أولمبي بخنيفرة	الشباب والرياضة	حضري	30	اقليمي					30	برنامج التنمية الجهوية 1	وزارة الشباب والرياضة والجهة	عقد المجلس الجهوي بني ملال-خنيفرة/ وزارة الداخلية/ قطاع الشباب والرياضة
إنشاء 2 قاعات رياضية مغطاة (1 بخنيفرة و 1 بايت إسحاق)	الشباب والرياضة	حضري	40	اقليمي					40	برنامج التنمية الجهوية 1	وزارة الشباب والرياضة والجهة	عقد المجلس الجهوي بني ملال-خنيفرة/ وزارة الداخلية/ قطاع الشباب والرياضة
انشاء 3 مركبات رياضية في بني ملال وخنيفرة ودمنات	الشباب والرياضة	حضري	180	إقليمي	180				240	برنامج التنمية الجهوية 1	وزارة الشباب والرياضة والجهة	عقد المجلس الجهوي بني ملال-خنيفرة/ وزارة الداخلية/ قطاع الشباب والرياضة
تعزيز مرافق القرب للشباب والمرأة في اقليمي بني ملال وخنيفرة	الشباب والرياضة	حضري	50	اقليمي					50	برنامج التنمية الجهوية 1 و 2	وزارة الشباب والرياضة والجهة	عقد المجلس الجهوي بني ملال-خنيفرة/ وزارة الداخلية/ قطاع الشباب والرياضة

ميثاق التهيئة والتنمية المجالية  
لجهة بني ملال خنيفرة : 2021 - 2045

بناء حديقة الألعاب والترفيه في بني ملال	الشباب والرياضة	حضري	250						اقليمي	250	برنامج التنمية الجهوية 1	وزارة الشباب والرياضة والجهة	عقد المجلس الجهوي بني ملال-خنيفرة/ وزارة الداخلية/ قطاع الشباب والرياضة
بناء حديقة للحيوانات في جهة بني ملال-خنيفرة	الفلاحة والمياه والغابات	حضري	500						اقليمي	500	برنامج التنمية الجهوية 1	وزارة الداخلية ووزارة الفلاحة والجهة	عقد المجلس الجهوي بني ملال-خنيفرة/ وزارة الداخلية/ قطاع المياه والغابات
بناء قصر المؤتمرات في بني ملال	الثقافة	حضري	50						اقليمي	50	برنامج التنمية الجهوية 1	وزارة الثقافة ووزارة الداخلية والجهة	عقد المجلس الجهوي بني ملال-خنيفرة/ قطاع الثقافة
بناء متحف إيكولوجي مخصص للتراث الغابوي والموارد الطبيعية في خنيفرة	التراث	حضري	200				200		اقليمي	200	برنامج التنمية الجهوية 1	وزارة الداخلية/ قطاع الثقافة والجهة	عقد المجلس الجهوي بني ملال-خنيفرة/ وزارة الداخلية/ قطاع الثقافة
بناء مكتبات بالاقليم	الثقافة	حضري	100	50					اقليمي	150	برنامج التنمية الجهوية 1 و2	وزارة الداخلية/ قطاع الثقافة والجهة	عقد المجلس الجهوي بني ملال-خنيفرة/ وزارة الداخلية/ قطاع الثقافة
التزويد بالماء الصالح للشرب	الماء	حضري- قروي	700	150					اقليمي	850	برنامج التنمية الجهوية 1 و2	قطاع الماء	عقد المجلس الجهوي بني ملال-خنيفرة/ قطاع الماء
بناء 19 مركزا صحيا للعلاج الأولي ومركز صحي للشباب ومركز للعلاجات الموازية و2 مستشفيات القرب بإقليم بني ملال	الصحة	حضري قروي	100						اقليمي	100	برنامج التنمية الجهوية 1 و2	وزارة الصحة المجلس الجهوي	عقد المجلس الجهوي بني ملال-خنيفرة/ قطاع الصحة
انشاء معهد للتكنولوجيا التطبيقية بمربرت	الصحة	حضري	30	30					اقليمي	30	برنامج التنمية الجهوية 1	وزارة التربية الوطنية والمجلس الجهوي	عقد المجلس الجهوي بني ملال-خنيفرة/ قطاع التعليم

ميثاق التهيئة والتنمية المجالية  
لجهة بني ملال خنيفرة : 2021 - 2045

إنشاء مركز صحي للشباب بمربرت	الصحة	قروي	10	اقليمي	10	برنامج التنمية الجهوية 1	وزارة التربية الوطنية والمجلس الجهوي	عقد المجلس الجهوي بني ملال-خنيفرة/ قطاع التعليم
إنشاء الملتقى السنوي للمارطون بخنيفرة	الرياضة	حضري قروي	250	دولي	250	برنامج التنمية الجهوية 1 و 2	وزارة الشباب والرياضة والمجلس الجهوي	عقد المجلس الجهوي بني ملال-خنيفرة/ وزارة الشباب والرياضة
<b>4. برنامج التنمية الاقتصادية</b>								
تنمية الزراعات المقتصدة للماء	الفلاحة	قروي	200	اقليمي	100	برنامج التنمية الجهوية 1 و 2 وعلى المدى البعيد	وزارة الفلاحة/ القطاع الخاص/ المجلس الجهوي	شراكة قطاع عام - قطاع خاص
تنمية الضيعات الفلاحية الكبرى الذكية من أجل تشجيع التصدير	الفلاحة	قروي	200	اقليمي	200	برنامج التنمية الجهوية 1 و 2 وعلى المدى البعيد	الجهة ووزارة الفلاحة والقطاع الخاص	عقد برنامج بين الجهة ووزارة الفلاحة والقطاع الخاص
تنمية زراعة الأشجار المثمرة	الفلاحة	قروي	200	اقليمي	200	برنامج التنمية الجهوية 1 و 2 وعلى المدى البعيد	الجهة ووزارة الفلاحة والقطاع الخاص	عقد برنامج بين الجهة ووزارة الفلاحة والقطاع الخاص
تنمية تربية الماشية بطرق حديثة	الفلاحة	قروي	200	اقليمي	200	برنامج التنمية الجهوية 1 و 2 وعلى المدى البعيد	الجهة ووزارة الفلاحة والقطاع الخاص	عقد برنامج بين الجهة ووزارة الفلاحة والقطاع الخاص
زيادة المساحة المسقية بالجهة ب 30 بالمئة	الفلاحة	قروي	350	اقليمي	250	برنامج التنمية الجهوية 1 و 2 وعلى المدى البعيد	الجهة ووزارة الفلاحة والقطاع الخاص	عقد برنامج بين الجهة ووزارة الفلاحة والقطاع الخاص

ميثاق التهيئة والتنمية المجالية  
لجهة بني ملال خنيفرة : 2021 - 2045

تطوير اقتصاد الغابة	الفلاحة	قروي	250	اقليمي	250	برنامج التنمية الجهوية 1 و 2 وعلى المدى البعيد	الجهة ووزارة الفلاحة والقطاع الخاص	عقد برنامج بين الجهة ووزارة الفلاحة والقطاع الخاص
تنمية الصناعات التقليدية بإنشاء مركبات ذكية و تثمين المنتوجات المحلية	الصناعة التقليدية	قروي- حضري	150	اقليمي	150	برنامج التنمية الجهوية 1	الجهة ووزارة الصناعة التقليدية وغرفة الصناعة التقليدية والقطاع الخاص	عقد برنامج بين الجهة ووزارة الصناعة التقليدية وغرفة الصناعة التقليدية والقطاع الخاص
تعميم حاضنات المقاولات والتعاونيات الناشئة	الصناعة	حضري	100	اقليمي	150	برنامج التنمية الجهوية 1 و 2 وعلى المدى البعيد	قطاع الصناعة والجهة	عقد المجلس الجهوي بني ملال-خنيفرة/ قطاع الصناعة
تنمية المناطق الاقتصادية الصغيرة (10-30 هكتار) للمقاولين والتعاونيات	الصناعة	حضري- قروي	50	اقليمي	50	برنامج التنمية الجهوية 1 و 2 وعلى المدى البعيد	الجهة وقطاع الصناعة	عقد برنامج بين الجهة وقطاع الصناعة
إنشاء منطقة حرة مخصصة للصناعة المتطورة لجلب الاستثمارات الأجنبية المباشرة واستثمارات المغاربة المقيمين بالخارج، 500 هكتار في بني ملال (منطقة حرة)	الصناعة	حضري	2800	دولي	2800	برنامج التنمية الجهوية 1 و 2 وعلى المدى البعيد	قطاع الصناعة /المجلس الجهوي لبني ملال-خنيفرة / المركز الجهوي للاستثمار	عقد المجلس الجهوي لبني ملال-خنيفرة/ قطاع الصناعة/ المركز الجهوي للاستثمار
إنشاء منطقة للأنشطة الاقتصادية على مستوى بني ملال متخصصة في مهن الاقتصاد الرقمي	الصناعة	حضري	150	اقليمي	150	برنامج التنمية الجهوية 1 و 2 وعلى المدى البعيد	وزارة الصناعة /المجلس الجهوي لبني ملال-خنيفرة	عقد المجلس الجهوي لبني ملال-خنيفرة/ قطاع الصناعة

ميثاق التهيئة والتنمية المجالية  
لجهة بني ملال خنيفرة : 2021 - 2045

تنمية الاقتصاد الرقمي	الصناعة	حضري	50	50	100	اقليمي	برنامج التنمية الجهوية 1 و2 وعلى المدى البعيد	وزارة الصناعة /المجلس الجهوي لبنني ملال-خنيفرة	عقد المجلس الجهوي لبنني ملال-خنيفرة/ قطاع الصناعة
تنظيم المعرض الدولي للغابات	اقتصاد الغابة	حضري- قروي	250		250	دولي	برنامج التنمية الجهوية 1 و2 وعلى المدى البعيد	وزارة الفلاحة /المجلس الجهوي لبنني ملال-خنيفرة	عقد المجلس الجهوي لبنني ملال-خنيفرة/ قطاع الفلاحة
احداث الميناء الجاف لبنني ملال	اللوجستيك	حضري	500		500	جهوي	برنامج التنمية الجهوية 1 و2 وعلى المدى البعيد	وكالة تنمية اللوجستيك /المجلس الجهوي لبنني ملال-خنيفرة	عقد المجلس الجهوي لبنني ملال-خنيفرة/ وكالة تنمية اللوجستيك
تنمية الأنشطة التعدينية	المعادن	حضري	250		250	اقليمي	برنامج التنمية الجهوية 1 و2 وعلى المدى البعيد	وزارة الصناعة /المجلس الجهوي لبنني ملال-خنيفرة	عقد المجلس الجهوي لبنني ملال-خنيفرة/ قطاع الصناعة
احداث صندوق لتنمية الاستثمارات	التنمية الاقتصادية	حضري- قروي	100	250	350	اقليمي	برنامج التنمية الجهوية	قطاع الصناعة والجهة	عقد المجلس الجهوي بني ملال-خنيفرة/ قطاع الصناعة
تهيئة ضفاف أم الربيع بخنيفرة	السياحة	قروي	400		400	اقليمي	برنامج التنمية الجهوية 1 و2	السياحة والسكن ووكالة الحوض المائي ام الربيع والداخلية والجهة	عقد بين قطاعات السياحة والسكن والتجهيز ووكالة الحوض المائي ام الربيع والداخلية والجهة
تنمية المخيمات الجماعية بالغابات	السياحة	قروي	150	50	200	اقليمي	برنامج التنمية الجهوية 1 و2	السياحة والجهة	عقد بين قطاع السياحة والجهة
تحديث المدارات السياحية	السياحة	قروي- حضري	100	100	200	اقليمي	برنامج التنمية الجهوية 1 و2	السياحة والجهة	عقد بين قطاع السياحة والجهة

تتمية السياحة الإيكولوجية	السياحة	قروي - حضري	50						50	اقليمي	50	برنامج التنمية الجهوية 1 و 2 وعلى المدى البعيد	السياحة والجهة	عقد بين قطاع السياحة والجهة
<b>5. برنامج البنيات التحتية</b>														
إنجاز الطريق السيار بين مراكش وفاس عبر الفقيه بن صالح وبني ملال وخنيفرة (مقطع بين حدود الجهة وقصبة تادلة مرورا بالفقيه بن صالح على طول 85 كلم )	البنيات التيحتية	قروي	1860			930			310	وطني	3100	برنامج التنمية الجهوية 2 و المدى البعيد	وزارة التجهيز والنقل واللوجستيك والماء والمجلس الجهوي لبني ملال-خنيفرة والقطاع الخاص	عقد بين شركة الوطنية للطرق السيارة بالمغرب ووزارة التجهيز والنقل واللوجستيك والماء والجهة والشراكة عام- خاص
إنشاء طريق سيار مراكش -فاس (مقطع بين قصبة تادلة وخنيفرة على طول 150 كلم )	البنيات التيحتية	قروي	3400	5100						وطني	8500	برنامج التنمية الجهوية 2 والمدى البعيد	وزارة التجهيز والنقل واللوجستيك والماء والمجلس الجهوي لبني ملال-خنيفرة والقطاع الخاص	عقد بين شركة الوطنية للطرق السيارة بالمغرب ووزارة التجهيز والنقل واللوجستيك والماء والمجلس الجهوي لبني ملال-خنيفرة والشراكة بين القطاع عام-خاص
إنشاء خط سكي يربط مراكش وبني ملال (85 كلم)	البنيات التيحتية	قروي	2160			720			720	وطني	3600	برنامج التنمية الجهوية 2 المدى البعيد	وزارة التجهيز والنقل واللوجستيك والماء والمجلس الجهوي لبني ملال-خنيفرة والمكتب الوطني للسكك الحديدية والقطاع الخاص	عقد بين المكتب الوطني للسكك الحديدية والجهة والقطاع الخاص

ميثاق التهيئة والتنمية المجالية  
لجهة بني ملال خنيفرة : 2021 - 2045

إنشاء خط سكي يربط خنيفرة ببني ملال (150 كلم)	البنيات التحتية	قروي	3840	5760					وطني	9600	برنامج التنمية الجهوية 2 المدى البعيد	وزارة التجهيز والنقل واللوجستيك والماء والمجلس الجهوي لبني ملال-خنيفرة والمكتب الوطني للسكك الحديدية والقطاع الخاص	عقد بين المكتب الوطني للسكك الحديدية والجهة والقطاع الخاص
توسيع البنية التحتية وتجهيزات مطار بني ملال	البنيات التحتية	قروي/ حضري	200	100	50	100			وطني	500	برنامج التنمية الجهوية 1	المكتب الوطني للمطارات ومجلس الجهة	عقد بين المكتب الوطني للمطارات والجهة
تثنية الطريق الوطني رقم 8 بين مراكش وبني ملال	البنيات التحتية	قروي	372		62	186			جهوي	620	برنامج التنمية الجهوية 1 و 2	وزارة التجهيز والنقل واللوجستيك والماء والمجلس الجهوي لبني ملال-خنيفرة	عقد بين وزارة التجهيز والنقل واللوجستيك والماء والمجلس الجهوي لبني ملال-خنيفرة
تثنية الطريق الوطني رقم 8، بين قسبة تادلة وخنيفرة	البنيات التحتية	قروي	480	720					جهوي	1200	برنامج التنمية الجهوية 1 و 2	وزارة التجهيز والنقل واللوجستيك والماء والمجلس الجهوي لبني ملال-خنيفرة	عقد بين وزارة التجهيز والنقل واللوجستيك والماء والمجلس الجهوي لبني ملال-خنيفرة
تهيئة 26 كلم من الطريق الإقليمي رقم 7304 (مريرت - عيون ام الربيع)	البنيات التحتية	قروي	80	80					اقليمي	80	برنامج التنمية الجهوية 1	وزارة التجهيز والنقل واللوجستيك والماء والمجلس	عقد بين وزارة التجهيز والنقل واللوجستيك والماء والمجلس الجهوي لبني ملال-خنيفرة

	الجهوي لبني ملال-خنيفرة											
عقد بين وزارة التجهيز والنقل واللوغستيك والماء والمجلس الجهوي لبني ملال-خنيفرة	وزارة التجهيز والنقل واللوغستيك والماء والمجلس الجهوي لبني ملال-خنيفرة	برنامج التنمية الجهوية 1	84					84	حضري	البنيات التحتية	بناء طريق مداري حول مدينة بني ملال على طول 14 كلم	
عقد بين وزارة التجهيز والنقل واللوغستيك والماء والمجلس الجهوي لبني ملال-خنيفرة	وزارة التجهيز والنقل واللوغستيك والماء والمجلس الجهوي لبني ملال-خنيفرة	برنامج التنمية الجهوية 1	60					60	حضري	البنيات التحتية	بناء طريق مداري حول مدينة خنيفرة على طول 10 كلم	
عقد بين وزارة التجهيز والنقل واللوغستيك والماء والمجلس الجهوي لبني ملال-خنيفرة	وزارة التجهيز والنقل واللوغستيك والماء والمجلس الجهوي لبني ملال-خنيفرة	برنامج التنمية الجهوية 1 و 2	1000	اقليمي	100		300	600	قروي	البنيات التحتية	بناء 1000 كلم من الطرق القروية في مجال الدير	
عقد بين وزارة التجهيز والنقل واللوغستيك والماء والمجلس الجهوي لبني ملال-خنيفرة	وزارة التجهيز والنقل واللوغستيك والماء والمجلس الجهوي لبني ملال-خنيفرة	برنامج التنمية الجهوية 1	60	اقليمي				60	قروي	البنيات التحتية	بناء 32 كلم من المسالك القروية في إقليم بني ملال	

ميثاق التهيئة والتنمية المجالية  
لجهة بني ملال خنيفرة : 2021 - 2045

توسيع وتقوية 13 كلم من الطريق الاقليمية رقم 3218 و 17 كلم من الطريق الجهوية رقم 306 في إقليم بني ملال	البنيات التحتية	قروي	30						30	اقليمي	30	برنامج التنمية الجهوية 1	وزارة التجهيز والنقل واللوجستيك والماء والمجلس الجهوي لبني ملال-خنيفرة	عقد بين وزارة التجهيز والنقل واللوجستيك والماء والمجلس الجهوي لبني ملال-خنيفرة
<b>6. برنامج تدبير الماء</b>														
بناء سدين متوسطين ( 1 في لهري و 1 بأيت إسحاق)	الماء	قروي						100		اقليمي	100	برنامج التنمية الجهوية 1	وزارة التجهيز والنقل واللوجستيك والماء والمجلس الجهوي	عقد بين وزارة التجهيز والنقل واللوجستيك والماء وبين الجهة
تشبيد 38 سدا صغيرا في اقليمي خنيفرة وبني ملال	الماء	قروي	240					900		اقليمي	1140	برنامج التنمية الجهوية 2	وزارة التجهيز والنقل واللوجستيك والماء والمجلس الجهوي	عقد بين وزارة التجهيز والنقل واللوجستيك والماء وبين الجهة
توسيع القدرة الاستيعابية لسد الحسن الأول وزيادة الصبيب إلى 300 لتر في الثانية	الماء	قروي						250		اقليمي	250	برنامج التنمية الجهوية 2	وزارة التجهيز والنقل واللوجستيك والماء والمجلس الجهوي ووكالة الحوض المائي أم الربيع	عقد بين وزارة التجهيز والنقل واللوجستيك والماء وبين الجهة ووكالة الحوض المائي أم الربيع
<b>7. برنامج البيئة والحد من تغيرات المناخ</b>														
توسيع شبكة التطهير واحداث محطات المعالجة وتدبير النفايات الصناعية والمنزلية	التطهير	حضري	250					100		اقليمي	350	برنامج التنمية الجهوية 1	الإقليم والجهة ووكالة توزيع الماء والكهرباء	شراكة بين الجهة ووكالة توزيع الماء والكهرباء

إعادة تشجير 4000 هكتار في 5 سنوات المقبلة	البيئة	قروي	100	400					اقليمي	500	برنامج التنمية الجهوية 1	قطاع الفلاحة والجهة	شراكة بين الفلاحة والجهة
<b>8. برنامج الطاقات المتجددة</b>													
انشاء مركز الطاقة الشمسية الكهروضوئية 500 ميغاواط (مراحل)	الطاقة الشمسية	حضري وقروي	750						وطني	750	برنامج التنمية الجهوية 1 و 2 وعلى المدى البعيد	الوكالة المغربية للطاقة المستدامة مازن، المكتب الشريف للفوسفات، الجهة	الشراكة قطاع عام قطاع خاص
<b>9. تأهيل التراث وتنمية الثقافات المحلية</b>													
تأهيل المآثر التاريخية وتهيئة مجالها وإصلاح الطرق المؤدية لها	التراث	قروي حضري	250	250					اقليمي	500	برنامج التنمية الجهوية 1 و 2 وعلى المدى البعيد	الجهة ووزارة الثقافة	عقد بين الجهة ووزارة الثقافة
بناء مركز ثقافي بخنيفرة	الثقافة	حضري	150						اقليمي	150	برنامج التنمية الجهوية 1	الجهة ووزارة الثقافة	عقد بين الجهة ووزارة الثقافة
بناء مسرح بخنيفرة	الثقافة	حضري	16						اقليمي	16	برنامج التنمية الجهوية 1	الجهة ووزارة الثقافة	عقد بين الجهة ووزارة الثقافة
بناء الجسر التاريخي بخنيفرة	الثقافة	حضري	6						اقليمي	6	برنامج التنمية الجهوية 1	الجهة ووزارة الثقافة	عقد بين الجهة ووزارة الثقافة
تأهيل قسبة موحى وحمو الزباني بخنيفرة	الثقافة	حضري	4						اقليمي	4	برنامج التنمية الجهوية 1	الجهة ووزارة الثقافة	عقد بين الجهة ووزارة الثقافة
تنمية الثقافات والفنون المحلية	الثقافة		500	250					اقليمي	750	برنامج التنمية الجهوية 1 و 2 وعلى المدى البعيد	الجهة ووزارة الثقافة	عقد بين الجهة ووزارة الثقافة

ميثاق التهيئة والتنمية المجالية  
لجهة بني ملال خنيفرة : 2021 - 2045

بناء مسرح الجهة ببني ملال	الثقافة	حضري	100						100	اقليمي	100	برنامج التنمية الجهوية 2	الجهة ووزارة الثقافة والداخلية	عقد بين الجهة ووزارة الثقافة والداخلية
المجموع			34061	23372	110	2096	1382		61021		61021	مليون درهم		

يعتبر برنامج التهيئة الحضرية لمدن مجال المشاريع الدير مماثلا للبرامج المعتمدة في مجموعة من المدن الأخرى كالرباط ومراكش وطنجة. وهو برنامج سيمكن هذه المدن من أن تكون مدنا متجددة، كما سيصاحب مجموع الإجراءات الأخرى سواء منها الاقتصادية أو الاجتماعية أو البيئية.



## 2. مجال المشاريع الهضبة:

يخترق هذا المجال الطريق السيار الرابط بين الدار البيضاء وبني ملال، ويمر عبر أراضي شاسعة يمكن تعبئتها بأثمنة مناسبة (أراضي الجموع). ويمكن لهذا المجال أن يتخصص في الطاقات المتجددة والصناعات الكيماوية وصناعة المعادن والتكنولوجيا الدقيقة وتكنولوجيا الروبوتات.

ويمر تسريع تنمية هذا المجال عبر:

- برمجة العديد من البنيات الطرقية من أجل تحسين الربط بين هذا المجال وكافة مجالات الجهة وغيرها من المجالات الأخرى؛
- تهيئة مجالاتها الحضرية وتحسين جودة المرافق العمومية وجعل مدينة خريبكة قطبا حضريا؛
- تهيئة الدواوير القروية بالمجال من أجل تسريع وثيرة التنمية القروية وتحسين جاذبيتها وتقوية الأنشطة الاقتصادية بها؛
- انشاء مناطق صناعية وتعميمها على مدن هذا المجال؛
- المكتب الشريف للفوسفات له دور كبير في تنمية المجال على مستوى القطاع الفلاحي والطاقي؛
- انشاء محطتين لتوليد الطاقة الكهربائية بقدرة انتاج تصل إلى 1000 ميغاواط لتحويل مدينة خريبكة إلى قطب صناعي كبير؛
- احداث منطقة حرة على مساحة 1000 هكتار لإعطاء المجال هوية صناعية دولية.

ويقترح القيام بإنجاز 45 مشروعا تنمويا مهيكلًا بمجال الهضبة بقيمة اجمالية تقدر ب 27.6 مليار درهم. ويستفيد من 31 إجراء للمواكبة ذي الطابع القانوني والمؤسساتي والتقني والتعميري...

جدول 6: قائمة المشاريع والتجهيزات العمومية المهيكلة على مستوى مجال المشاريع الهضبة

برنامج التنمية الجهوية 1 للفترة 2021-2027، برنامج التنمية الجهوية 2 للفترة 2028-2033، على المدى البعيد ابتداء من 2034

المشاريع والتجهيزات العمومية	القطاع	الوسط	بني ملال	خنيفرة	خريبكة	الفاقيه بن صالح	أزيلال	الاشعاع	التكلفة بمليون درهم	البرمجة	الفاعلون المعنيون	التركيبة المؤسسية
<b>1. برنامج التنمية البشرية</b>												
تكثيف البرامج الرامية إلى القضاء على الفقر والهشاشة، وتشجيع الاقتصاد التضامني في الوسط القروي (الأنشطة المدرة للدخل، التعاونيات، المشاريع الصغرى)	الاجتماعي	حضري -قروي			500			اقليمي	500	برنامج التنمية الجهوية 1 و2 وعلى المدى البعيد	وزارة الداخلية - الجهة	عقد بين المجلس الجهوي لبني ملال-خنيفرة ووزارة الداخلية
تحسين المرافق والخدمات الأساسية للدواوير والقرى الإيكولوجية (الماء الكهرباء والتطهير)	الاجتماعي	حضري -قروي			300			اقليمي	300	برنامج التنمية الجهوية 1 و2 وعلى المدى البعيد	وزارة الداخلية - الجهة	عقد بين المجلس الجهوي لبني ملال-خنيفرة ووزارة الداخلية
تعميم الأنترنت في الوسط القروي من أجل تسهيل عملية التعلم عن بعد	الاجتماعي	قروي			30			اقليمي	30	برنامج التنمية الجهوية 1 و2 وعلى المدى البعيد	وزارة الداخلية - الجهة	عقد بين المجلس الجهوي لبني ملال-خنيفرة ووزارة الداخلية

تدعيم ولوج المرأة للأشطة الاقتصادية	الاجتماعي	قروي	25	اقليمي	25	25	25	25	برنامج التنمية الجهوية 1 و2 وعلى المدى البعيد	وزارة الداخلية - الجهة	عقد بين المجلس الجهوي لبني ملال-خنيفرة ووزارة الداخلية
اقتناء التجهيزات الطبية المتنقلة في الوسط القروي	الصحة	قروي	50	محلي	50	50	50	50	برنامج التنمية الجهوية 1 و2 وعلى المدى البعيد	وزارة الصحة-الجهة	عقد بين المجلس الجهوي لبني ملال-خنيفرة ووزارة الصحة
تدعيم برامج التنمية المندمجة في المجالات القروية من خلال تنوع القاعدة الاقتصادية وتحسين الدخل	التشغيل القروي	قروي	200	محلي	200	200	200	200	برنامج التنمية الجهوية 1 و2 وعلى المدى البعيد	الجهة، وكالة التنمية الاجتماعية، المبادرة الوطنية للتنمية البشرية-الهيئات الدولية	عقد بين المجلس الجهوي لبني ملال-خنيفرة ووكالة التنمية الاجتماعية، المبادرة الوطنية للتنمية البشرية والهيئات الدولية
إنعاش المقاولات الصغيرة وتعزيز التعاونيات عبر تفعيل برنامج انطلاقة	التنمية القروية	قروي	250	محلي	250	250	250	250	برنامج التنمية الجهوية 1 و2 وعلى المدى البعيد	الجهة، وكالة التنمية الاجتماعية، المبادرة الوطنية للتنمية البشرية-برنامج انطلاقة	عقد بين المجلس الجهوي لبني ملال-خنيفرة ووكالة التنمية الاجتماعية، المبادرة الوطنية للتنمية البشرية ووزارة المالية
محاربة الامية عبر تكثيف البرامج الموجهة خصوصا للنساء	التعليم	قروي	200	قروي	200	200	200	200	برنامج التنمية الجهوية 1 و2 وعلى المدى البعيد	الجهة ووكالة محاربة الأمية	عقد بين الجهة ووكالة محاربة الأمية
<b>2. برنامج التأهيل الحضري</b>											
تأهيل مدينة خريبكة من خلال تمكينها من التجهيزات الأساسية	سياسة المدينة	حضري	1000	جهوي	1000	1000	1000	1000	برنامج التنمية الجهوية 1 و2	وزارة الداخلية وزارة الإسكان وسياسة المدينة	عقد المجلس الجهوي بني ملال-خنيفرة/ وزارة الداخلية/ وزارة اعداد

التراب الوطني والتعمير والسكنى وسياسة المدينة	الجهة والمجلس الجماعي										لتقوية جاذبيتها وتطوير مفهوم المدن الذكية
عقد المجلس الجهوي بني ملال - خنيفرة/ وزارة الداخلية/ وزارة اعداد التراب الوطني والتعمير والسكنى وسياسة المدينة	وزارة الداخلية وزارة الإسكان وسياسة المدينة الجهة والمجلس الجماعي	برنامج التنمية الجهوية 1 و2	500	إقليمي			500		حضري	سياسة المدينة	احداث مركز حضري من جيل جديد للإدارات ومراكز الأعمال بخريكة
عقد المجلس الجهوي بني ملال - خنيفرة/ وزارة الداخلية	وزارة الداخلية الجهة	برنامج التنمية الجهوية 1	50	إقليمي			50		حضري	النقل الحضري	تعميم النقل النظيف والايكولوجي
عقد المجلس الجهوي بني ملال - خنيفرة/ وزارة الداخلية/ وزارة اعداد التراب الوطني والتعمير والسكنى وسياسة المدينة	وزارة الداخلية وزارة الإسكان وسياسة المدينة الجهة والمجلس الجماعي	برنامج التنمية الجهوية 1 و2	543	إقليمي جهوي			543		حضري	سياسة المدينة	مشروع التجديد الحضري لأكلموس
عقد المجلس الجهوي بني ملال - خنيفرة/ وزارة الداخلية وزارة الفلاحة والتنمية القروية	وزارة الداخلية وزارة الفلاحة والتنمية القروية/الجهة والمجلس الجماعي	برنامج التنمية الجهوية 1 و2	180.8	إقليمي			180.8		قروي	التنمية القروية	المشروع المندمج لأزغر (فك العزلة، تطوير الأنشطة الاقتصادية والرعوية)
<b>3. برنامج التجهيزات الجماعية</b>											
المجلس الجهوي بني ملال-خنيفرة/ قطاع التعليم العالي والبحث العلمي والجهة	قطاع التعليم العالي والبحث العلمي والجهة	برنامج التنمية الجهوية 1	12	اقليمي			12		قروي	التعليم	بناء مدرسة جماعية مع داخلية بأكلموس

ميثاق التهيئة والتنمية المجالية  
لجهة بني ملال خنيفرة : 2021 - 2045

المجلس الجهوي بني ملال-خنيفرة/ قطاع التعليم العالي والبحث العلمي والجهة	قطاع التعليم العالي والبحث العلمي والجهة	برنامج التنمية الجهوية 1	8	جهوي				8	قروي	التعليم العالي	بناء مدرسة ابتدائية بأكلموس
المجلس الجهوي بني ملال-خنيفرة/ قطاع التعليم	قطاع التعليم والجهة	برنامج التنمية الجهوية 1	15	اقليمي				15	قروي	التعليم	احداث اعدادية مع داخلية بالبرج
المجلس الجهوي بني ملال-خنيفرة/ قطاع التعليم	قطاع التعليم والجهة	برنامج التنمية الجهوية 1	30	اقليمي				30	قروي	التعليم	احداث ثانويتين (1 بسيدي عمار و1 بمركز موحى احمو الزباني)
المجلس الجهوي بني ملال-خنيفرة/ قطاع التعليم	قطاع التعليم والجهة	برنامج التنمية الجهوية 1	25	اقليمي				25	قروي	التعليم	احداث معهد للتكنولوجيا التطبيقية باكلموس
المجلس الجهوي بني ملال-خنيفرة/ قطاع التعليم	قطاع التعليم والجهة	برنامج التنمية الجهوية 1	90	اقليمي			90		حضري	التعليم	احداث 3 معاهد للتكنولوجيا التطبيقية متخصصة في إقليم خريبكة (المعلومات والبناء ، وتدبير
عقد بين قطاع الصحة والجهة	قطاع الصحة والجهة	برنامج التنمية الجهوية 1	110	اقليمي				110	قروي	الصحة	بناء الشطر الثاني من مستشفى القرب ومركزين صحيين حضريين ومركز لصحة الشباب بمريرت
عقد بين قطاع الصحة والجهة	قطاع الصحة والجهة	برنامج التنمية الجهوية 1	120	اقليمي				120	قروي	الصحة	بناء مستشفى القرب ومركز لتصفية الدم بناء مستشفى القرب ومركز لتصفية الدم ومركز لصحة الشباب بأكلموس
عقد بين قطاع الصحة والجهة	قطاع الصحة والجهة	برنامج التنمية الجهوية 1	60	اقليمي				60			بناء مستشفى القرب بمولاي بوعزة
عقد بين قطاع الصحة والجهة	قطاع الصحة والجهة	برنامج التنمية الجهوية 1 و2	92	اقليمي			92		قروي حضري	الصحة	بناء 15 مركزا صحيا للعلاج الأولي ومركز للتوليد ومركز صحي

										قروي ووحدة للمستعجلات و 2 مستشفيات القرب بإقليم خريبكة	
عقد المجلس الجهوي بني ملال - خنيفرة/ وزارة الداخلية/ قطاع الشباب والرياضة	وزارة الشباب والرياضة والجهة	برنامج التنمية الجهوية 1	15	اقليمي			15		حضري	الشباب والرياضة	بناء مسبح وقاعة مغطاة بأكلموس
عقد المجلس الجهوي بني ملال - خنيفرة/ وزارة الداخلية/ قطاع الشباب والرياضة	وزارة الشباب والرياضة والجهة	برنامج التنمية الجهوية 1	250	اقليمي			250		حضري	الشباب والرياضة	إنشاء مجمع رياضي بخريبكة
عقد المجلس الجهوي بني ملال - خنيفرة/ وزارة الداخلية/ قطاع الشباب والرياضة	وزارة الشباب والرياضة والجهة	برنامج التنمية الجهوية 2	100	اقليمي			100		حضري	الشباب والرياضة	تعزيز مرافق القرب للشباب والنساء في خريبكة
عقد المجلس الجهوي بني ملال - خنيفرة/ وزارة الداخلية/ قطاع الثقافة	وزارة الداخلية/ قطاع الثقافة والجهة	برنامج التنمية الجهوية 1 و 2	50	اقليمي			50		حضري	الثقافة	بناء مكاتب بإقليم خريبكة
عقد المجلس الجهوي بني ملال - خنيفرة/ قطاع الماء	قطاع الماء	برنامج التنمية الجهوية 1 و 2	400	اقليمي			400		حضري -قروي	الماء	التزويد بالماء الصالح للشرب
عقد المجلس الجهوي بني ملال - خنيفرة/ وزارة الداخلية/ قطاع الشباب والرياضة	وزارة الشباب والرياضة والجهة	برنامج التنمية الجهوية 1-2	400	اقليمي			400		حضري	الرياضة	إنشاء حلبة خريبكة لسباق السيارات ذات بعد دولي
<b>4. برنامج التنمية الاقتصادية</b>											
شراكة بين وزارة الصناعة/ القطاع الخاص/ المجلس الجهوي/ المكتب الشريف للفوسفاط	وزارة الصناعة/ القطاع الخاص/ المجلس الجهوي/ المكتب الشريف للفوسفاط	برنامج التنمية الجهوية 2 والمدى البعيد	3500	دولي			3500		حضري	الصناعة	انشاء منطقة التنمية الاستراتيجية (المنطقة الحرة 2)

منطقة صناعية بخريكة للصناعات الرقمية	الصناعة	حضري	250	اقليمي	250	برنامج التنمية الجهوية 2	وزارة الصناعة/ المركز الجهوي للاستثمار/ المجلس الجهوي	شراكة بين وزارة الصناعة ومجلس الجهة والمركز الجهوي للاستثمار
تنمية المناطق الصناعية الصغيرة (10-30 هكتار) للمقاولين والتعاونيات	الصناعة	حضري - قروي	250	اقليمي	250	برنامج التنمية الجهوية 2	الجهة وقطاع الصناعة	عقد برنامج بين جهة وقطاع الصناعة
تعميم حاضنات المقاولات والتعاونيات الناشئة	الصناعة	حضري	250	اقليمي	250	برنامج التنمية الجهوية 1 و 2 وعلى المدى البعيد	قطاع الصناعة والجهة والجماعات	عقد المجلس الجهوي بني ملال - خنيفرة/ قطاع الصناعة/ الجماعات
تنمية المخيمات الجماعية بالغابات والمناطق السياحية بمعايير دولية	السياحة	قروي	20	اقليمي	20	برنامج التنمية الجهوية 1 و 2	السياحة والجهة	عقد بين قطاع السياحة والجهة
تنمية الصناعات التقليدية بإنشاء مركبات نكية من جيل جديد وتثمين المنتوجات المحلية...	الصناعة التقليدية	قروي - حضري	250	اقليمي	250	برنامج التنمية الجهوية 1	الجهة ووزارة الصناعة التقليدية وغرفة الصناعة التقليدية والقطاع الخاص	عقد برنامج بين جهة ووزارة الصناعة التقليدية وغرفة الصناعة التقليدية والقطاع الخاص
احداث صندوق لإنعاش الاستثمار	التنمية الاقتصادية	حضري	250	اقليمي	250	برنامج التنمية الجهوية 1	الجهة ووزارة الصناعة التقليدية وغرفة الصناعة التقليدية والقطاع الخاص	عقد برنامج بين جهة ووزارة الصناعة
إحداث الجائزة الدولية لخريكة لسباق السيارات	السياحة	حضري	500	دولي	500	برنامج التنمية الجهوية 1 و 2	قطاع الرياضة والجهة	عقد بين قطاع الرياضة والجهة

5. برنامج البنيات التحتية												
عقد بين وزارة التجهيز والنقل واللوجستيك والماء والمجلس الجهوي	وزارة التجهيز والنقل واللوجستيك والماء والمجلس الجهوي لبنى ملال خنيفرة	برنامج التنمية الجهوية 1	140.00	اقليمي				140		قروي	البنيات التيحتية	تهيئة 47 كلم من الطريق الوطنية رقم 29 (ميدلت - زحيلكة)
عقد بين وزارة التجهيز والنقل واللوجستيك والماء والمجلس الجهوي	وزارة التجهيز والنقل واللوجستيك والماء والمجلس الجهوي	برنامج التنمية الجهوية 1	440	جهوي			220	220		قروي	البنيات التيحتية	تنشئة الطريق الجهوية رقم 710 (خنيفرة - ابي الجعد) على طول 85 كلم في إقليمي خريبكة وخنيفرة
عقد بين وزارة التجهيز والنقل واللوجستيك والماء والمجلس الجهوي	وزارة التجهيز والنقل واللوجستيك والماء والمجلس الجهوي	برنامج التنمية الجهوية 2	250	جهوي				250		قروي	البنيات التيحتية	تنشئة الطريق الجهوية رقم 712 (مريرت - بوفكران) على طول 50 كلم في إقليم خنيفرة
عقد بين وزارة التجهيز والنقل واللوجستيك والماء والمجلس الجهوي	وزارة التجهيز والنقل واللوجستيك والماء والمجلس الجهوي	برنامج التنمية الجهوية 2	80	اقليمي			80			حضري	البنيات التيحتية	بناء طريق مداري حول مدينة خريبكة
عقد بين المكتب الوطني للسكك الحديدية والمجلس الجهوي	المكتب الوطني للسكك الحديدية والجهة	برنامج التنمية الجهوية 2	200	إقليمي			200			حضري	البنيات التيحتية	بناء خط سلكي مداري حول مدينة خريبكة
عقد بين وزارة التجهيز والنقل واللوجستيك والماء والمجلس الجهوي	وزارة التجهيز والنقل واللوجستيك والماء والمجلس الجهوي	برنامج التنمية الجهوية 2	2000	اقليمي			1100	900		قروي	البنيات التيحتية	بناء 2000 كلم من الطرق القروية في مجال المشاريع الهضبة من بينها: • 38 كلم من الطريق الإقليمي رقم 3527 بإقليم خريبكة • 35 كلم من الطريق الإقليمي

رقم 3514 بين واد زم وجمعة الفقراء											
عقد بين وزارة التجهيز والنقل واللوجستيك والماء والمجلس الجهوي	وزارة التجهيز والنقل واللوجستيك والماء والمجلس الجهوي	برنامج التنمية الجهوية 1	30	اقليمي				30	قروي	البنيات التحتية	بناء 50 كلم من المسالك القروية في إقليم خنيفرة
عقد بين وزارة التجهيز والنقل واللوجستيك والماء والمجلس الجهوي والمكتب الوطني للسكك الحديدية	وزارة التجهيز والنقل واللوجستيك والماء والمجلس الجهوي والمكتب الوطني للسكك الحديدية	برنامج التنمية الجهوية 2	4000	جهوي			800	3200	قروي	البنيات التحتية	بناء خط السكة الحديدية بين واد زم وخنيفرة
عقد بين وزارة التجهيز والنقل واللوجستيك والماء والمجلس الجهوي	وزارة التجهيز والنقل واللوجستيك والماء والمجلس الجهوي	برنامج التنمية الجهوية 1	325	اقليمي			195	130	قروي	البنيات التحتية	تأهيل الطريق الوطنية رقم 12 على 81 كلم بين خريبكة وبني ملال واملشيل (مقطع بين خريبكة وآيت اعمر)
عقد بين وزارة التجهيز والنقل واللوجستيك والماء والمجلس الجهوي	وزارة التجهيز والنقل واللوجستيك والماء والمجلس الجهوي	برنامج التنمية الجهوية 1	120	اقليمي		60	60		قروي	البنيات التحتية	تأهيل 47 كلم من الطريق الوطنية رقم 25
عقد بين وزارة التجهيز والنقل واللوجستيك والماء والمجلس الجهوي	وزارة التجهيز والنقل واللوجستيك والماء والمجلس الجهوي	برنامج التنمية الجهوية 1	30	اقليمي			30		قروي	البنيات التحتية	توسيع وتقوية 29 كلم من الطريق الإقليمية رقم 3516 و 4 كلم من الطريق الإقليمية رقم 3508
عقد بين وزارة التجهيز والنقل واللوجستيك والماء والمجلس الجهوي	وزارة التجهيز والنقل واللوجستيك والماء والمجلس الجهوي	برنامج التنمية الجهوية 1	5	اقليمي			5		قروي	البنيات التحتية	تقوية 7 كلم من الطريق الجهوية رقم 403 في إقليم خريبكة
<b>6. برنامج تدبير الماء</b>											

بناء 10 سدود صغيرة في إقليم خنيفرة (6 بمولاي بوعزة و 2 بسبت أيت رحو و 1 بألموس و 1 بسيدي عمرو)	الماء	قروي	300	اقليمي	300	وزارة التجهيز والنقل واللوجستيك والماء والمجلس الجهوي	وزارة التجهيز والنقل واللوجستيك والماء والمجلس الجهوي	عقد بين وزارة التجهيز والنقل واللوجستيك والماء وبين الجهة	برنامج التنمية الجهوية 2	300
تشبيد 3 سدود متوسطة (1 سيدي عمرو و 2 بحد بوحوسن)	الماء	قروي	150	اقليمي	150	وزارة التجهيز والنقل واللوجستيك والماء والمجلس الجهوي	وزارة التجهيز والنقل واللوجستيك والماء والمجلس الجهوي	عقد بين وزارة التجهيز والنقل واللوجستيك والماء وبين الجهة	برنامج التنمية الجهوية 2	150
بناء 10 سدود صغيرة في إقليم خريبكة	الماء	قروي	300	اقليمي	300	وزارة التجهيز والنقل واللوجستيك والماء والمجلس الجهوي	وزارة التجهيز والنقل واللوجستيك والماء والمجلس الجهوي	عقد بين وزارة التجهيز والنقل واللوجستيك والماء وبين الجهة	برنامج التنمية الجهوية 2	300
<b>7. برنامج البيئة والحد من تغيرات المناخ</b>										
توسيع شبكة التطهير واحداث محطات المعالجة وتدبير النفايات الصناعية والمنزلية	التطهير	حضري	500	اقليمي	500	الإقليم والجهة ووكالة توزيع الماء والكهرباء والجماعات	الإقليم والجهة ووكالة توزيع الماء والكهرباء والجماعات	شراكة بين الجهة ووكالة توزيع الماء والكهرباء والجماعات	برنامج التنمية الجهوية 1 و 2 وعلى المدى البعيد	500
إعادة تشجير 5000 هكتار في 10 سنوات	البيئة	قروي	1500	اقليمي	1500	قطاع الفلاحة والجهة	قطاع الفلاحة والجهة	شراكة بين الفلاحة والجهة	برنامج التنمية الجهوية 1 و 2 وعلى المدى البعيد	1500
<b>8. برنامج الطاقات المتجددة</b>										
انشاء مركز الطاقة الشمسية الكهروضوئية 1000 ميغاواط (مراحل)	الطاقة الشمسية	حضري وقروي	1500	اقليمي	1500	الوكالة المغربية للطاقة المستدامة مازن، المكتب الشريف للفوسفات، الجهة	الوكالة المغربية للطاقة المستدامة مازن، المكتب الشريف للفوسفات، الجهة	الشراكة قطاع عام قطاع خاص	برنامج التنمية الجهوية 2 وعلى المدى البعيد	1500
<b>9. تأهيل التراث وتنمية الثقافات المحلية</b>										





### 3. مجال المشاريع السهل:

يتوفر هذا المجال على هوية فلاحية وصناعية. ويمكن لمقومات هذا المجال أن تساهم في تنميته خصوصا على مستوى الصناعات الفلاحية حيث يمكن أن يكون هذا القطاع محركا لتنمية المجال. كما يمكن لاقتصاد هذا المجال الاعتماد على التكنولوجيات الحديثة وعلى السياحة الايكولوجية. كما أن القطاع الفلاحي يمكن التعويل عليه في حالة ثم إنشاء ضيعات فلاحية كبيرة، وتم استثمار تواجد المكتب الشريف للفوسفات بالجهة كأكبر منتج للأسمدة.

#### ويمر تسريع تنمية المجال عبر:

- توسيع الشبكة الطرقية وتقوية الربط داخل وخارج الجهة؛
- انشاء خط السكك الحديدية بين واد زم - الفقيه بن صالح - بني ملال حيث سيمكن من الربط بين المدن الكبرى بالجهة ومع المدن الأخرى؛
- تهيئة مجالاتها الحضرية وتحسين جودة المرافق العمومية؛
- انجاز مشروعاتين كبيرين:
  - معرض دولي للمنتجات الفلاحية المصنعة
  - سوق جهوي للجملة بالفقيه بن صالح؛
- تهيئة الدواوير القروية بالمجال من أجل تسريع وثيرة التنمية القروية وتحسين جاذبيتها وتقوية الأنشطة الاقتصادية بها؛

ويقترح إنجاز 55 مشاريع تنموية بمجال السهل بقيمة اجمالية تقدر ب 24.1 مليار درهم. ويستفيد من 31 إجراء مواكبا ذي الطابع القانوني والمؤسساتي والتقني والتعميري...

جدول 7: قائمة المشاريع والتجهيزات العمومية المهيكلة على مستوى مجال المشاريع السهل

برنامج التنمية الجهوية 1 للفترة 2021-2027، برنامج التنمية الجهوية 2 للفترة 2028-2033، على المدى البعيد ابتداء من 2034

المشاريع والتجهيزات العمومية	القطاع	الوسط	بني ملال	خنيفرة	خريبكة	الفاقيه بن صالح	أزيلال	الاشعاع	التكلفة بمليون درهم	البرمجة	الفاعلون المعنيون	التركيبة المؤسسية
<b>1. برنامج التنمية البشرية</b>												
تكثيف البرامج الرامية إلى القضاء على الفقر والهشاشة، وتشجيع الاقتصاد التضامني في الوسط القروي (الأنشطة المدرة للدخل، التعاونيات، المشاريع الصغرى)	الاجتماعي	حضري -قروي				500		اقليمي	500	برنامج التنمية الجهوية 1 و2 وعلى المدى البعيد	وزارة الداخلية - الجهة	عقد بين المجلس الجهوي لبني ملال-خنيفرة ووزارة الداخلية
تحسين المرافق والخدمات الأساسية للدواوير والقرى الإيكولوجية (الماء الكهربائي والتطهير)	الاجتماعي	حضري -قروي				300		اقليمي	300	برنامج التنمية الجهوية 1 و2 وعلى المدى البعيد	وزارة الداخلية - الجهة	عقد بين المجلس الجهوي لبني ملال-خنيفرة ووزارة الداخلية
تعميم الأنترنت في الوسط القروي من أجل تسهيل عملية التعلم عن بعد	الاجتماعي	قروي				30		اقليمي	30	برنامج التنمية الجهوية 1 و2 وعلى المدى البعيد	وزارة الداخلية - الجهة	عقد بين المجلس الجهوي لبني ملال-خنيفرة ووزارة الداخلية

تدعيم ولوج المرأة للأنشطة الاقتصادية	الاجتماعي	قروي	25	اقليمي	25					عقد بين المجلس الجهوي لبني ملال-خنيفرة ووزارة الداخلية	وزارة الداخلية - الجهة	برنامج التنمية الجهوية 1 و2 وعلى المدى البعيد
اقتناء التجهيزات الطبية المتنقلة في الوسط القروي	الصحة	قروي	50	محلي	50					عقد بين المجلس الجهوي لبني ملال-خنيفرة ووزارة الصحة	وزارة الصحة-الجهة	برنامج التنمية الجهوية 1 و2 وعلى المدى البعيد
تدعيم برامج التنمية المندمجة في المجالات القروية من خلال تنوع القاعدة الاقتصادية وتحسين الدخل	التشغيل القروي	قروي	200	محلي	200					عقد بين المجلس الجهوي لبني ملال-خنيفرة ووكالة التنمية الاجتماعية، المبادرة الوطنية للتنمية البشرية والهيئات الدولية	الجهة، وكالة التنمية الاجتماعية، المبادرة الوطنية للتنمية البشرية-الهيئات الدولية	برنامج التنمية الجهوية 1 و2 وعلى المدى البعيد
إنعاش المقاولات الصغيرة وتعزيز التعاونيات عبر تفعيل برنامج انطلاقة	التنمية القروية	قروي	250	محلي	250					عقد بين المجلس الجهوي لبني ملال-خنيفرة ووكالة التنمية الاجتماعية، المبادرة الوطنية للتنمية البشرية ووزارة المالية	الجهة، وكالة التنمية الاجتماعية، المبادرة الوطنية للتنمية البشرية-برنامج انطلاقة	برنامج التنمية الجهوية 1 و2 وعلى المدى البعيد
محاربة الامية عبر تكثيف البرامج الموجهة خصوصا للنساء بالوسط القروي	التعليم	قروي	200	قروي	400					عقد بين الجهة ووكالة محاربة الأمية	الجهة ووكالة محاربة الأمية	برنامج التنمية الجهوية 1 و2 وعلى المدى البعيد
<b>2. برنامج التأهيل الحضري</b>												
تأهيل مدن السهل بتمكينها من التجهيزات الأساسية لتقوية جاذبيتها وجعلها مدنا ذكية	سياسة المدينة	حضري	500	جهوي	500					عقد المجلس الجهوي بني ملال-خنيفرة/ وزارة الداخلية/ وزارة اعداد	وزارة الداخلية وزارة الإسكان وسياسة المدينة	برنامج التنمية الجهوية 1 و2

التراب الوطني والتعمير والسكنى وسياسة المدينة	الجهة والمجلس الجماعي										
عقد المجلس الجهوي بني ملال- خنيفرة/ وزارة الداخلية/ وزارة اعداد التراب الوطني والتعمير والسكنى وسياسة المدينة	وزارة الداخلية وزارة الإسكان وسياسة المدينة الجهة والمجلس الجماعي	برنامج التنمية الجهوية 1 و2	500	إقليمي محلي	500				حضري	سياسة المدينة	احداث مركز حضري من جيل جديد للإدارات ومراكز الأعمال بالفقيه بن صالح
عقد المجلس الجهوي بني ملال- خنيفرة/ وزارة الداخلية	وزارة الداخلية الجهة	برنامج التنمية الجهوية 1	30	إقليمي	30				حضري	النقل الحضري	تعميم النقل النظيف والايكولوجي- الكهرباء
<b>3. برنامج التجهيزات الجماعية</b>											
المجلس الجهوي بني ملال-خنيفرة/ قطاع التعليم ومكتب التكوين المهني والمكتب الشريف للفوسفاط	قطاع التعليم والجهة ومكتب التكوين المهني والمكتب الشريف للفوسفاط	برنامج التنمية الجهوية 2	200	اقليمي	200				حضري	التعليم	احداث معاهد للتكنولوجيا المتخصصة في الفقيه بن صالح (المعلومات، التكنولوجيا، وتديبر المقاولات)
المجلس الجهوي بني ملال-خنيفرة/ قطاع التعليم العالي والبحث العلمي والمكتب الشريف للفوسفاط	قطاع التعليم العالي والبحث العلمي والجهة والمكتب الشريف للفوسفاط	برنامج التنمية الجهوية 2	100	اقليمي	100				حضري	التعليم العالي	بناء كلية العلوم والتقنيات ومهن المستقبل بالفقيه بن صالح
المجلس الجهوي بني ملال-خنيفرة/ قطاع التعليم العالي والبحث العلمي والمكتب الشريف للفوسفاط	قطاع التعليم العالي والبحث العلمي والجهة والمكتب الشريف للفوسفاط	برنامج التنمية الجهوية 2	50	اقليمي	50						بناء مركز للأقسام التحضيرية للمدارس العليا مع إقامة داخلية في الفقيه بن صالح

المجلس الجهوي بني ملال-خنيفرة/ قطاع التعليم العالي والبحوث العلمي والجهة والمكتب والشريف للفوسفاط	قطاع التعليم العالي والبحوث العلمي والجهة والمكتب والشريف للفوسفاط	برنامج التنمية الجهوية 2	50	اقليمي	50					بناء معهد عالي للفنون الجميلة بالفقيه بن صالح
عقد بين قطاع الصحة والجهة	قطاع الصحة والجهة	برنامج التنمية الجهوية 1 و2	200	اقليمي	200			قروي حضري	الصحة	بناء 15 مركزا صحيا للعلاج الأولي و2 مراكز للمستعجلات ومركز لصحة الشباب ومختبر إقليمي و4 مستشفيات للقرب ومركز لتصفية الدم بإقليم الفقيه بن صالح
عقد بين قطاع الصحة والجهة	قطاع الصحة والجهة	برنامج التنمية الجهوية 2	100	اقليمي	100			حضري	الصحة	بناء مستشفى الامراض العقلية بالفقيه بن صالح
المجلس الجهوي بني ملال-خنيفرة/ قطاع الصحة	قطاع الصحة والجهة	برنامج التنمية الجهوية 1	30	اقليمي	30			حضري	التعليم	احداث مدرسة تكوين الممرضين بالفقيه بن صالح
المجلس الجهوي بني ملال-خنيفرة/ قطاع الصحة	قطاع الصحة والجهة	برنامج التنمية الجهوية 1	6	اقليمي	6			حضري	الصحة	احداث مركز لمعالجة الإدمان بالفقيه بن صالح
المجلس الجهوي بني ملال-خنيفرة/ قطاع الصحة	قطاع الصحة والجهة	برنامج التنمية الجهوية 1	20	إقليمي	40			قروي	الصحة	بناء 4 مراكز لتصفية الدم بإقليم الفقيه بن صالح (1 بالبرادية و1 بدار أولاد زيدوح و1 بأولاد عياد و1 بسيدي عيسى)
المجلس الجهوي بني ملال-خنيفرة/ قطاع الرياضة	قطاع الرياضة والجهة	برنامج التنمية الجهوية 1	100	اقليمي	100			حضري	الرياضة	بناء ملعب كبير لكرة القدم وقاعة مغطاة ومركز أولمبي بكريفات ومركب رياضي بسوق السبت وآخر بأولاد عياد في إقليم الفقيه بن صالح

انجاز حلبة عالمية لسباق الخيول بالفقيه بن صالح	الرياضة	حضري				250	اقليمي	250	برنامج التنمية الجهوية 1	قطاع الرياضة والجهة	المجلس الجهوي بني ملال-خنيفرة/ قطاع الرياضة
انشاء مركب رياضي أولمبي يضم مسبحا وقاعات متعددة التخصصات الرياضية بالفقيه بن صالح	الرياضة	حضري				250	اقليمي	250	برنامج التنمية الجهوية 1	قطاع الرياضة والجهة	المجلس الجهوي بني ملال-خنيفرة/ قطاع الرياضة
تعزيز مرافق القرب للشباب والنساء في إقليم الفقيه بن صالح	الشباب والرياضة	حضري				100	اقليمي	100	برنامج التنمية الجهوية 1	وزارة الشباب والرياضة والجهة	عقد المجلس الجهوي بني ملال- خنيفرة/ وزارة الداخلية/ قطاع الشباب والرياضة
بناء مكنتات بإقليم الفقيه بن صالح	الثقافة	حضري				50	اقليمي	50	برنامج التنمية الجهوية 1 و2	وزارة الداخلية/ قطاع الثقافة والجهة	عقد المجلس الجهوي بني ملال- خنيفرة/ وزارة الداخلية/ قطاع الثقافة
تعميم التزويد بالماء الصالح للشرب	الماء	حضري				200	اقليمي	200	برنامج التنمية الجهوية 1 و2	قطاع الماء	عقد المجلس الجهوي بني ملال- خنيفرة/ قطاع الماء
<b>4. برنامج التنمية الاقتصادية</b>											
بناء معرض دولي للمنتجات الخضراء والمحولة : سيام	اللوجستيك	حضري				1000	اقليمي	1000	برنامج التنمية الجهوية 1	وزارة الصناعة/ قطاع الفلاحة والجهة	شراكة بين وزارة الصناعة ووزارة الصناعة/ قطاع الفلاحة والجهة
انشاء سوق الجملة للخضر بالفقيه بن صالح	التجارة- الفلاحة	حضري				300	جهوي	300	برنامج التنمية الجهوية 1	وزارة الصناعة/ قطاع الفلاحة وقطاع الداخلية والجهة	شراكة بين وزارة الصناعة ووزارة الصناعة/ قطاع الفلاحة وقطاع الداخلية والجهة
تنمية المناطق الاقتصادية الصغيرة (10-30 هكتار) للمقاولين والتعاونيات بمختلف المراكز وللمدن الصغيرة	الاقتصاد	حضري				100	اقليمي	100	برنامج التنمية الجهوية 1 و2	الجهة وقطاع الصناعة	عقد برنامج بين جهة وقطاع الصناعة

إشياء مجزرة بالمعايير الدولية لتسويق اللحوم وطنيا ودوليا بالفقيه بن صالح	الفلاحة	قروي وحضر ي							500	برنامج التنمية الجهوية 1	وزارة الفلاحة/ القطاع الخاص/ المجلس الجهوي	شراكة قطاع عام - قطاع خاص
منطقة صناعية بالفقيه بن صالح على مساحة 250 هكتار، للصناعات الغذائية والجلد و النسيج والتجهيزات المنزلية ...	الصناعة	حضري							650	برنامج التنمية الجهوية 2	وزارة الصناعة/ المركز الجهوي للاستثمار / المجلس الجهوي	شراكة بين وزارة الصناعة ومجلس الجهة والمركز الجهوي للاستثمار
تعميم حاضنات المقاولات الناشئة	الصناعة	حضري							150	برنامج التنمية الجهوية 1 و 2 وعلى المدى البعيد	قطاع الصناعة والجهة	عقد المجلس الجهوي بني ملال - خنيفرة/ قطاع الصناعة
تنمية الصناعات التقليدية بإنشاء مركبات نكية للبيع عن بعد والتكوين والعرض وتثمين المنتجات المحلية...	الصناعة التقليدية	حضري							200	برنامج التنمية الجهوية 1 و 2 وعلى المدى البعيد	الجهة ووزارة الصناعة التقليدية وغرفة الصناعة التقليدية	عقد برنامج بين جهة ووزارة الصناعة التقليدية وغرفة الصناعة التقليدية
تنمية الزراعات المقتصدة للماء : الصوجا مثلا	الفلاحة	قروي							200	برنامج التنمية الجهوية 1 و 2 وعلى المدى البعيد	الجهة ووزارة الفلاحة	عقد برنامج بين جهة ووزارة الفلاحة
تنمية الضيعات الفلاحية الذكية لتنمية الصادرات الفلاحية : الورود الفطر الكبار ...	الفلاحة	قروي							200	برنامج التنمية الجهوية 1 و 2 وعلى المدى البعيد	الجهة ووزارة الفلاحة	عقد برنامج بين جهة ووزارة الفلاحة
تنمية زراعات الأشجار المثمرة : الخروب اللوز الجوز ...	الفلاحة	قروي							200	برنامج التنمية الجهوية 1 و 2 وعلى المدى البعيد	الجهة ووزارة الفلاحة	عقد برنامج بين جهة ووزارة الفلاحة

ميثاق التهيئة والتنمية المجالية  
لجهة بني ملال خنيفرة : 2021 - 2045

تتمية تربية الماشية خصوصا الخيل	الفلاحة	قروي				200	اقليمي	200	برنامج التنمية الجهوية 1 و2 وعلى المدى البعيد	الجهة ووزارة الفلاحة	عقد برنامج بين جهة ووزارة الفلاحة
زيادة المساحة المسقية ب 30 بالمئة	الفلاحة	قروي				250	اقليمي	250	برنامج التنمية الجهوية 1 و2 وعلى المدى البعيد	الجهة ووزارة الفلاحة والقطاع الخاص	عقد برنامج بين جهة ووزارة الفلاحة والقطاع الخاص
تتمية الفلاحة باستعمال مكثف للتكنولوجيات الحديثة والاستجابة للتغيرات المناخية	الفلاحة	قروي				500	اقليمي	500	برنامج التنمية الجهوية 1 و2 وعلى المدى البعيد	الجهة ووزارة الفلاحة	عقد برنامج بين جهة ووزارة الفلاحة
بناء مجازر حديثة في إقليم الفقيه بن صالح	الفلاحة	حضري				150	اقليمي	150	برنامج التنمية الجهوية 1 و2	الجهة ووزارة الفلاحة	عقد برنامج بين جهة ووزارة الفلاحة
تتمية الاقتصاد الرقمي بالفقيه بن صالح	الرقمي	حضري قروي				150	اقليمي	150	برنامج التنمية الجهوية 1 و2	الجهة ووزارة الصناعة	عقد برنامج بين جهة ووزارة الصناعة
احداث صندوق لإنعاش الاستثمار بالفقيه بن صالح	التنمية الاقتصادية	حضري				250	اقليمي	250	برنامج التنمية الجهوية 1	الجهة ووزارة الصناعة التقليدية وغرفة الصناعة التقليدية والقطاع الخاص	عقد برنامج بين جهة ووزارة الصناعة
بناء منصة لوجستكية متخصصة بالمواد الفلاحية : تخزين، تبريد ...	اللوجستيك	حضري قروي				500	جهوي	500	برنامج التنمية الجهوية 1 و2	الجهة ووزارة الصناعة	عقد برنامج بين جهة ووزارة الصناعة
احداث الجائزة الدولية للفقيه بن صالح لسباق الخيول والرياضات المرتبطة بالمجال	الرياضة	حضري				500	دولي	500	برنامج التنمية الجهوية 1 و2	قطاع الرياضة والجهة	عقد بين قطاع الرياضة والجهة

ميثاق التهيئة والتنمية المجالية  
لجهة بني ملال خنيفرة : 2021 - 2045

تمتية الصناعة المعدنية بالإقليم	المعادن	قروي				5200	اقليمي	5200	برنامج التنمية الجهوية 1	القطاع الخاص ومكتب الريف للفوسفاط	عقد برنامج بين الجهة لقطاع الخاص ومكتب الريف للفوسفاط
<b>5. برنامج البنيات التحتية</b>											
إنشاء خط سكة حديدية بين واد زم والفقيه بن صالح وبني ملال (80 كلم)	البنيات التيحتية	قروي				2250	جهوي	4500	برنامج التنمية الجهوية 1	وزارة التجهيز والنقل واللوجستيك والماء والمجلس الجهوي لبني ملال-خنيفرة ومكتب السكك الحديدية	عقد بين وزارة التجهيز والنقل واللوجستيك والماء والمجلس الجهوي ومكتب السكك الحديدية
بناء محطة للقطار بالفقيه بن صالح	البنيات التيحتية	حضري				50	اقليمي	50	برنامج التنمية الجهوية 1	وزارة التجهيز والنقل واللوجستيك والماء والمجلس الجهوي لبني ملال-خنيفرة ومكتب السكك الحديدية	عقد بين وزارة التجهيز والنقل واللوجستيك والماء والمجلس الجهوي ومكتب السكك الحديدية
انشاء طريق سريع بين الفقيه بن صالح والطريق السيار رقم 8	البنيات التيحتية	قروي				200	جهوي	200	برنامج التنمية الجهوية 1	وزارة التجهيز والنقل واللوجستيك والماء والمجلس الجهوي لبني ملال-خنيفرة	عقد بين وزارة التجهيز والنقل واللوجستيك والماء والمجلس الجهوي
انشاء طريق سريع بين خريبكة والفقيه بن صالح (ط ج 312)	البنيات التيحتية	قروي				250	جهوي	500	برنامج التنمية الجهوية 1	وزارة التجهيز والنقل واللوجستيك والماء والمجلس الجهوي لبني ملال-خنيفرة	عقد بين وزارة التجهيز والنقل واللوجستيك والماء والمجلس الجهوي

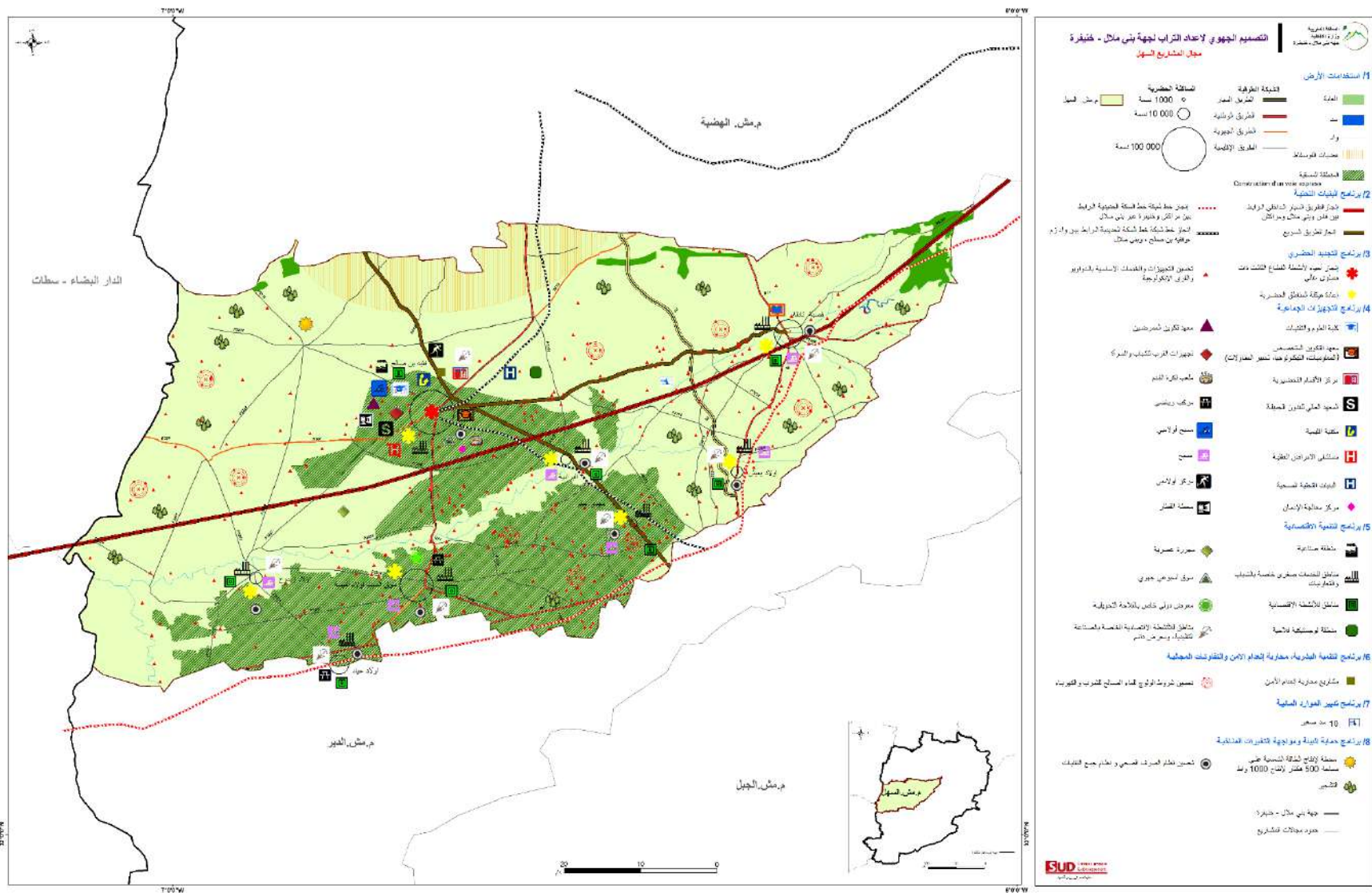
انشاء طريق سريع بين الفقيه بن صالح وبني ملال (ط ج 312)	البنيات التحتية	قروي				600	برنامج التنمية الجهوية 1	وزارة التجهيز والنقل واللوجستيك والماء والمجلس الجهوي لبني ملال-خنيفرة	عقد بين وزارة التجهيز والنقل واللوجستيك والماء والمجلس الجهوي
بناء 300 كلم من الطرق القروية في مجال السهل	البنيات التحتية	قروي				300	برنامج التنمية الجهوية 1 و 2	وزارة التجهيز والنقل واللوجستيك والماء والمجلس الجهوي	عقد بين وزارة التجهيز والنقل واللوجستيك والماء والمجلس الجهوي
<b>6. برنامج تدبير الماء</b>									
بناء 10 سدود صغيرة في إقليم الفقيه بن صالح	الماء	قروي				300	برنامج التنمية الجهوية 2 والمدى البعيد	وزارة التجهيز والنقل واللوجستيك والماء والمجلس الجهوي	عقد بين وزارة التجهيز والنقل واللوجستيك والماء وبين الجهة
<b>7. برنامج البيئة والحد من تغيرات المناخ</b>									
توسيع شبكة التطهير واحداث محطات المعالجة وتدبير النفايات الصناعية والمنزلية	التطهير	حضري				250	برنامج التنمية الجهوية 1 و 2 وعلى المدى البعيد	الإقليم والجهة ووكالة توزيع الماء والكهرباء والجماعات	شراكة بين الجهة ووكالة توزيع الماء والكهرباء والجماعات
إعادة تشجير 3000 هكتار في 10 سنوات	البيئة	قروي				1000	برنامج التنمية الجهوية 1 و 2 وعلى المدى البعيد	قطاع الفلاحة والجهة	شراكة بين الفلاحة والجهة
<b>8. برنامج الطاقات المتجددة</b>									
انشاء مركز الطاقة الشمسية الكهروضوئية في الفقيه بن صالح (500 ميغاواط)	الطاقة الشمسية	حضري وقروي				750	برنامج التنمية الجهوية 1 و 2	الوكالة المغربية للطاقة المستدامة مازن،	الشراكة الوكالة المغربية للطاقة المستدامة مازن والجهة
<b>9. تأهيل التراث وتنمية الثقافات المحلية</b>									

ميثاق التهيئة والتنمية المجالية  
لجهة بني ملال خنيفرة : 2021 - 2045

تأهيل التراث المعماري	التراث	قروي حضري				250	اقليمي	250	برنامج التنمية الجهوية 1 و2 وعلى المدى البعيد	الجهة ووزارة الثقافة	عقد بين الجهة ووزارة الثقافة
تنمية الثقافات والفنون المحلية	الثقافة					250	اقليمي	250	برنامج التنمية الجهوية 1 و2 وعلى المدى البعيد	الجهة ووزارة الثقافة	عقد بين الجهة ووزارة الثقافة
<b>المجموع</b>						<b>21661</b>		<b>250</b>	مليون درهم	<b>24311</b>	

يعتبر برنامج التهيئة الحضرية لمدن مجال المشاريع السهل ماثلا للبرامج المعتمدة في مجموعة من المدن الأخرى كالرباط ومراكش وطنجة. وهو برنامج سيمكن هذه المدن من أن تكون مدنا متجددة، كما سيصاحب مجموع الإجراءات الأخرى سواء منها الاقتصادية أو الاجتماعية أو البيئية.

ميثاق التهيئة والتنمية المجالية  
لجهة بني ملال خنيفرة : 2021 - 2045



خريطة رقم : المشاريع المقترحة لمجال المشاريع السهل

#### 4. مجال المشاريع الجبل:

نظرا للمقومات الطبيعية والثقافية التي تزخر بها هذه المنطقة، فإن صبغتها تتمثل في السياحة الايكولوجية والغابوية. ويتميز هذا المجال بضعف نسبة التمدن فيه، وبِعزلته الكبيرة وضعف البنيات التحتية والتجهيزات الأساسية وكذا بضعف استغلال مقوماته الطبيعية والثقافية. ويضم هذا المجال منتزه مكون الكبير (5700 كلم<sup>2</sup>) والذي يمثل فرصة كبيرة لتنمية السياحة الايكولوجية وتقوية العرض السياحي بالجهة. كما أن خلق فرص جديدة للتنمية السياحية سيمنح من خلق دينامية اقتصادية وخلق فرص شغل في المجال القروي.

ويمكن أن يتخصص هذا المجال في السياحة الايكولوجية والرياضية وفي تربية الماشية وكذا في زراعة الأشجار المثمرة والنباتات الطبية والعطرية وقطاع المعادن والمقالع. كما يمكن أن يكون مجالاً لإحداث الصناعة الغذائية والصناعة التجميلية على مستوى مدينة أزيلال وخلق فضاءات ومحطات لتوليد الطاقة الشمسية بما يمثل 250 ميغاواط على مساحة 500 هكتار.

#### ويمر تسريع تنمية المجال عبر:

- توسيع الشبكة الطرقية وتقوية الربط داخل وخارج الجهة؛
- تهيئة مجالاتها الحضرية وتحسين جودة المرافق العمومية؛
- تهيئة الدواوير القروية بالمجال من أجل تسريع وثيرة التنمية القروية وتحسين جاذبيتها وتقوية الأنشطة الاقتصادية بها؛
- انجاز مطار داخل المجال من أجل خلق دينامية كبيرة وتسهيل عملية الربط بينها وبين المجالات الأخرى؛
- تحسين المخزون الاستراتيجي المائي والحفاظ عليه عبر انشاء 4 سدود كبيرة.

وسيتم القيام بإنجاز 60 مشروعا تنمويا بمجال الجبل بقيمة اجمالية تقدر ب 17.5 مليار درهم. كما سيستفيد من 31 إجراء مواكبا ذي الطابع القانوني والمؤسساتي والتقني والتعميري...

جدول 8: قائمة المشاريع والتجهيزات العمومية المهيكلة على مستوى مجال المشاريع الجبل

برنامج التنمية الجهوية 1 للفترة 2021-2027، برنامج التنمية الجهوية 2 للفترة 2028-2033، على المدى البعيد ابتداء من 2034

المشاريع والتجهيزات العمومية	القطاع	الوسط	بني ملال	خنيفرة	خريبكة	الفاقيه بن صالح	أزيلال	الاشعاع	التكلفة بمليون درهم	البرمجة	الفاعلون المعنيون	التركيبة المؤسسية
<b>1. برنامج التنمية البشرية</b>												
تكثيف البرامج الرامية إلى القضاء على الفقر والهشاشة، وتشجيع الاقتصاد التضامني في الوسط القروي (الأنشطة المدرة للدخل، التعاونيات، المشاريع الصغرى)	الاجتماعي	حضري -قروي					1250	اقليمي	1250	برنامج التنمية الجهوية 1 و2 وعلى المدى البعيد	وزارة الداخلية - الجهة	عقد بين المجلس الجهوي لبني ملال -خنيفرة ووزارة الداخلية
تحسين المرافق والخدمات الأساسية للدواوير والقرى الإيكولوجية (الماء الكهربائي والتطهير)	الاجتماعي	حضري -قروي					450	اقليمي	450	برنامج التنمية الجهوية 1 و2 وعلى المدى البعيد	وزارة الداخلية - الجهة	عقد بين المجلس الجهوي لبني ملال -خنيفرة ووزارة الداخلية
تعميم الأنترنت في الوسط القروي من أجل تسهيل عملية التعلم عن بعد	الاجتماعي	قروي					30	اقليمي	30	برنامج التنمية الجهوية 1 و2 وعلى المدى البعيد	وزارة الداخلية - الجهة	عقد بين المجلس الجهوي لبني ملال -خنيفرة ووزارة الداخلية

تدعيم ولوج المرأة للأنشطة الاقتصادية	الاجتماعي	قروي							25	اقليمي	25	برنامج التنمية الجهوية 1 و2 وعلى المدى البعيد	وزارة الداخلية - الجهة	عقد بين المجلس الجهوي لبني ملال -خنيفرة ووزارة الداخلية
اقتناء التجهيزات الطبية المتقلة في الوسط القروي	الصحة	قروي							50	محلي	50	برنامج التنمية الجهوية 1 و2 وعلى المدى البعيد	وزارة الصحة-الجهة	عقد بين المجلس الجهوي لبني ملال -خنيفرة ووزارة الصحة
تدعيم برامج التنمية المندمجة في المجالات القروية من خلال تنوع القاعدة الاقتصادية وتحسين الدخل	التشغيل القروي	قروي							200	محلي	200	برنامج التنمية الجهوية 1 و2 وعلى المدى البعيد	الجهة، وكالة التنمية الاجتماعية، المبادرة الوطنية للتنمية البشرية-الهيئات الدولية	عقد بين المجلس الجهوي لبني ملال -خنيفرة ووكالة التنمية الاجتماعية، المبادرة الوطنية للتنمية البشرية والهيئات الدولية
إنعاش المقاولات الصغيرة وتعزيز التعاونيات عبر تفعيل برنامج انطلاقة	التنمية القروية	قروي							250	محلي	250	برنامج التنمية الجهوية 1 و2 وعلى المدى البعيد	الجهة، وكالة التنمية الاجتماعية، المبادرة الوطنية للتنمية البشرية-برنامج انطلاقة	عقد بين المجلس الجهوي لبني ملال -خنيفرة ووكالة التنمية الاجتماعية، المبادرة الوطنية للتنمية البشرية ووزارة المالية
محاربة الامية عبر تكثيف البرامج الموجهة خصوصا للنساء	التعليم	قروي							200	قروي	200	برنامج التنمية الجهوية 1 و2 وعلى المدى البعيد	الجهة ووكالة محاربة الأمية	عقد بين الجهة ووكالة محاربة الأمية

2. برنامج التأهيل الحضري														
تأهيل مدن الجبل بتمكينها من التجهيزات الأساسية لتقوية جاذبيتها وجعلها مدنا ذكية	سياسة المدينة	حضري							450	إقليمي ومجال الجبل	450	برنامج التنمية الجهوية 1	وزارة الداخلية وزارة الإسكان وسياسة المدينة الجهة والمجلس الجماعي	عقد المجلس الجهوي بني ملال - خنيفرة/ وزارة الداخلية/ وزارة اعداد التراب الوطني والتعمير والسكنى وسياسة المدينة
احداث مركز حضري جديد للإدارات ومراكز الأعمال بأزيلال	سياسة المدينة	حضري							250	إقليمي محلي	250	برنامج التنمية الجهوية 1 و2	وزارة الداخلية وزارة الإسكان وسياسة المدينة الجهة والمجلس الجماعي	عقد المجلس الجهوي بني ملال - خنيفرة/ وزارة الداخلية/ وزارة اعداد التراب الوطني والتعمير والسكنى وسياسة المدينة
تعميم النقل النظيف والايكولوجي - الكهربائي	النقل الحضري	حضري							30	إقليمي	30	برنامج التنمية الجهوية 1	وزارة الداخلية الجهة	عقد المجلس الجهوي بني ملال - خنيفرة/ وزارة الداخلية
إعادة إسكان قاطني الدور المهدة بالانهيار في القباب	السكن	حضري							24.5	محلي	24.5	برنامج التنمية الجهوية 1	وزارة الداخلية الجهة ووزارة السكنى والجماعة	عقد المجلس الجهوي بني ملال - خنيفرة/ وزارة الداخلية ووزارة السكنى ومجلس الجماعة
تهيئة قرية ايكولوجية في اسول	التنمية الحضرية	حضري							25	اقليمي	25	برنامج التنمية الجهوية 1	وزارة الداخلية الجهة ووزارة السكنى والجماعة	عقد المجلس الجهوي بني ملال - خنيفرة/ وزارة الداخلية ووزارة السكنى ومجلس الجماعة
3. برنامج التجهيزات الجماعية														
احداث معهد للتكوين المتخصص في مهن الغابة والفلاحة	التعليم	حضري							70	اقليمي	70	برنامج التنمية الجهوية 1	قطاع التعليم والجهة ومكتب التكوين المهني	المجلس الجهوي بني ملال-خنيفرة/ قطاع التعليم ومكتب التكوين المهني

ميثاق التهيئة والتنمية المجالية  
لجهة بني ملال خنيفرة : 2021 - 2045

المجلس الجهوي بني ملال-خنيفرة/ قطاع التعليم	قطاع التعليم والجهة	برنامج التنمية الجهوية 1	24	اقليمي	24				قروي	التعليم	بناء مدرستين جماعيتين مع داخليتين في تانفتي وسيدي يحيى أو سعيد
عقد بين قطاع التعليم والجهة	قطاع التعليم والجهة	برنامج التنمية الجهوية 1	8	اقليمي				8	قروي	التعليم	بناء مدرسة ابتدائية في تغسالين
عقد بين قطاع التعليم والجهة	قطاع التعليم والجهة	برنامج التنمية الجهوية 1	6	اقليمي				6	قروي	التعليم	احداث داخلية بثانوية 20 غشت بكروشن
المجلس الجهوي بني ملال-خنيفرة/ قطاع التعليم ومكتب التكوين المهني	قطاع التعليم والجهة ومكتب التكوين المهني	برنامج التنمية الجهوية 1	15	اقليمي				15	حضري	التعليم	احداث معهد للتكنولوجيا التطبيقية في القباب
المجلس الجهوي بني ملال-خنيفرة/ قطاع الصحة	قطاع الصحة والجهة	برنامج التنمية الجهوية 1	3	اقليمي				3	حضري	الصحة	احداث مستوصف في جماعة أم الربيع
المجلس الجهوي بني ملال-خنيفرة/ قطاع الصحة	قطاع الصحة والجهة	برنامج التنمية الجهوية 1 و 2	95	اقليمي	95				حضري قروي	الصحة	بناء 17 مركزا صحيا للعلاج الأولي ومركز التوليد و 2 مستشفيات القرب بإقليم أزيلال
المجلس الجهوي بني ملال-خنيفرة/ قطاع الرياضة	قطاع الرياضة والجهة	برنامج التنمية الجهوية 1	10	اقليمي				10	حضري	الرياضة	بناء قاعة مغطاة في القباب
المجلس الجهوي بني ملال-خنيفرة/ قطاع الرياضة	قطاع الرياضة والجهة	برنامج التنمية الجهوية 1	60	اقليمي				60	قروي	الرياضة	بناء معهد سوسيو ثقافي بأجدير بجماعة أكلمام أركزا
المجلس الجهوي بني ملال-خنيفرة/ قطاع الرياضة	قطاع الرياضة والجهة	برنامج التنمية الجهوية 1 و 2	100	اقليمي	100				حضري	الرياضة	انشاء مركب رياضي بأزيلال
المجلس الجهوي بني ملال-خنيفرة/ قطاع الرياضة	قطاع الرياضة والجهة	برنامج التنمية الجهوية 1 و 2	100	اقليمي	100				حضري	الرياضة	دعم تجهيزات القرب للشباب والمرأة بإقليم أزيلال
المجلس الجهوي بني ملال-خنيفرة/ قطاع الثقافة	قطاع الثقافة والجهة	برنامج التنمية الجهوية 1	80	اقليمي	80				حضري	الثقافة	بناء متحف التراث الاركيولوجي بأزيلال

المجلس الجهوي بني ملال-خنيفرة/ قطاع الثقافة وقطاع قطاع الثقافة/ قطاع الفلاحة	قطاع الثقافة وقطاع الفلاحة والجهة	برنامج التنمية الجهوية 1	100	اقليمي	100					حضري	الثقافة	بناء متحف طبيعي بأزيلال
عقد المجلس الجهوي بني ملال- خنيفرة/ وزارة الداخلية/ قطاع الثقافة	وزارة الداخلية/ قطاع الثقافة والجهة	برنامج التنمية الجهوية 1 و2	50	اقليمي	50					حضري	الثقافة	بناء مكاتب بإقليم أزيلال
عقد المجلس الجهوي بني ملال- خنيفرة/ قطاع الماء	قطاع الماء	برنامج التنمية الجهوية 1 و2	400	اقليمي	200					حضري	الماء	التزويد بالماء الصالح للشرب
<b>4. برنامج التنمية الاقتصادية</b>												
شراكة بين وزارة السياحة والجهة	وزارة السياحة والجهة	برنامج التنمية الجهوية 1	15	اقليمي	15					قروي	السياحة	بناء دار السياحة الجبلية بأزيلال
شراكة بين وزارة السياحة والجهة	وزارة السياحة والجهة	برنامج التنمية الجهوية 1 و2	500	جهوي	500					حضري قروي	السياحة	تنظيم المعرض الدولي للسياحة الايكولوجية والغابوية بأزيلال
عقد المجلس الجهوي بني ملال- خنيفرة/ قطاع الصناعة	قطاع الصناعة والجهة	برنامج التنمية الجهوية 1 و2 وعلى المدى البعيد	100	اقليمي	100					حضري	الصناعة	تعميم حاضنات المشاريع والشركات الناشئة
شراكة بين وزارة السياحة والجهة	وزارة السياحة والجهة	برنامج التنمية الجهوية 1 و2	150	جهوي	150					قروي	السياحة	تنمية المخيمات الجبلية بصيت عالمي
شراكة بين وزارة السياحة والجهة	وزارة السياحة والجهة	برنامج التنمية الجهوية 1 و2	100	جهوي	100					قروي حضري	السياحة	تحديث المسارات السياحية بالمجال
عقد برنامج بين جهة ووزارة الصناعة	الجهة ووزارة الصناعة التقليدية وغرفة الصناعة التقليدية والقطاع الخاص	برنامج التنمية الجهوية 1	250	اقليمي	250					حضري	التنمية الاقتصادية	احداث صندوق لإنعاش الاستثمار

ميثاق التهيئة والتنمية المجالية  
لجهة بني ملال خنيفرة : 2021 - 2045

تتمية الأنشطة المعدنية	المعادن	حضري							250	اقليمي	250	برنامج التنمية الجهوية 1 و2 والمدى البعيد	الجهة وزارة الصناعة	عقد برنامج بين جهة وزارة الصناعة
تتمية السياحة الايكولوجية والرياضية	السياحة	قروي							50	اقليمي	50	برنامج التنمية الجهوية 1 و2	وزارة السياحة والجهة	شراكة بين وزارة السياحة والجهة
الجائزة الدولية للسباق السنوي - رالي أزيلال	الرياضة	حضري قروي							500	دولي	500		الجهة وزارة قطاع السياحة التقليدية والقطاع الخاص	عقد برنامج بين جهة وقطاع السياحة
تأهيل المركبات الحرفية الذكية : انتاج، عرض، بيع عن بعد وتكوين بمدن الاقليم	الصناعة التقليدية	حضري							150	اقليمي	150	برنامج التنمية الجهوية 1	وزارة الصناعة التقليدية والجهة	عقد شراكة بين وزارة الصناعة التقليدية والجهة
<b>5. برنامج البنيات التحتية</b>														
اتشاء 3000 كلم من الطرق القروية في مجال الجبل منها الطرق التالية: - زاوية أحنصال-تيلوكيت (51 كلم) - أوزود-طريق جهوية رقم 304 (16 كلم) - أزيلال - تيغزة (67 كلم) - تيغوة-تباننت (12 كلم) - امدغوس-دمنات (7 كلم) - دمنات-امي نفري (4 كلم) - تباننت-تزي نتركيست (27 كلم)	البنيات التيحتية	قروي						800		اقليمي	2200	برنامج التنمية الجهوية 1 و2	وزارة التجهيز والنقل واللوجستيك والماء والمجلس الجهوي لبنني ملال-خنيفرة	عقد بين وزارة التجهيز والنقل واللوجستيك والماء والمجلس الجهوي

- تمكا-أنركي (34 كلم) تموليت-واويرغت (22 كلم)											
عقد بين وزارة التجهيز والنقل واللوجستيك والماء والمجلس الجهوي	وزارة التجهيز والنقل واللوجستيك والماء والمجلس الجهوي لبنى ملال-خنيفرة	برنامج التنمية الجهوية 1	17	اقليمي	17				قروي	البنيات التحتية	انشاء 22 كلم من المسالك في إقليم ازيلال
عقد بين وزارة التجهيز والنقل واللوجستيك والماء والمجلس الجهوي	وزارة التجهيز والنقل واللوجستيك والماء والمجلس الجهوي لبنى ملال-خنيفرة	برنامج التنمية الجهوية 1	40	اقليمي			40		قروي	البنيات التحتية	انشاء 50 كلم من المسالك في إقليم خنيفرة
عقد بين وزارة التجهيز والنقل واللوجستيك والماء والمجلس الجهوي	وزارة التجهيز والنقل واللوجستيك والماء والمجلس الجهوي لبنى ملال-خنيفرة	برنامج التنمية الجهوية 2	90	اقليمي			90		قروي	البنيات التحتية	توسيع وتقوية 30 كلم من الطريق الإقليمية رقم 7306 بين خنيفرة وأجدير
عقد بين وزارة التجهيز والنقل واللوجستيك والماء والمجلس الجهوي	وزارة التجهيز والنقل واللوجستيك والماء والمجلس الجهوي لبنى ملال-خنيفرة	برنامج التنمية الجهوية 1	10	اقليمي			10		قروي	البنيات التحتية	انشاء قنطرة على واد سرو بالنقطة الكيلومترية 59 من الطريق الإقليمية رقم 7306
عقد بين وزارة التجهيز والنقل واللوجستيك والماء والمجلس الجهوي	وزارة التجهيز والنقل واللوجستيك والماء والمجلس الجهوي لبنى ملال-خنيفرة	برنامج التنمية الجهوية 1	70	اقليمي			70		قروي	البنيات التحتية	تقوية 50 كلم من الطريق الإقليمية رقم 7311
عقد بين وزارة التجهيز والنقل واللوجستيك والماء والمجلس الجهوي	وزارة التجهيز والنقل واللوجستيك والماء	برنامج التنمية الجهوية 2	500	اقليمي	500				قروي	البنيات التحتية	تهيئة الربط بين أزيلال وقلعة السراغنة: إنشاء طريق سريع بين

	والمجلس الجهوي لبنى ملال-خنيفرة										أزيلال والطريق الوطني رقم 8 عبر ابزو على مسافة 90 كلم
عقد بين وزارة التجهيز والنقل واللوجستيك والماء والمجلس الجهوي	وزارة التجهيز والنقل واللوجستيك والماء والمجلس الجهوي لبنى ملال-خنيفرة	برنامج التنمية الجهوية 2	100	اقليمي	100				قروي	البنيات التحتية	تهيئة الربط بين أزيلال وقلعة مكونة مرورا بأيت امحمد
عقد بين وزارة التجهيز والنقل واللوجستيك والماء والمجلس الجهوي	وزارة التجهيز والنقل واللوجستيك والماء والمجلس الجهوي لبنى ملال-خنيفرة	برنامج التنمية الجهوية 1	50	اقليمي	50				قروي	البنيات التحتية	تهيئة الربط بين واويزغت وأنركي
عقد بين وزارة التجهيز والنقل واللوجستيك والماء والمجلس الجهوي ومكتب المطارات	وزارة التجهيز والنقل واللوجستيك والماء والمجلس الجهوي لبنى ملال-خنيفرة ومكتب المطارات	برنامج التنمية الجهوية 2	500	اقليمي	500				قروي حضري	البنيات التحتية	إنشاء مطار بأزيلال
<b>6. برنامج تدبير الماء</b>											
عقد بين وزارة التجهيز والنقل واللوجستيك والماء وبين الجهة	وزارة التجهيز والنقل واللوجستيك والماء والمجلس الجهوي	برنامج التنمية الجهوية 1	120	اقليمي				120	قروي	الماء	بناء 4 سدود صغيرة في القباب
عقد بين وزارة التجهيز والنقل واللوجستيك والماء وبين الجهة	وزارة التجهيز والنقل واللوجستيك والماء والمجلس الجهوي	برنامج التنمية الجهوية 1	100	اقليمي				100	قروي	الماء	بناء 2 سدود متوسطة (1 في جماعة أكلمام أزكزا و 1 في جماعة أم الربيع)

بناء 10 سدود صغيرة بإقليم أزيلال	الماء	قروي						300	اقليمي	300	برنامج التنمية الجهوية 1 و 2 والمجلس الجهوي	وزارة التجهيز والنقل واللوجستيك والماء والمجلس الجهوي	عقد بين وزارة التجهيز والنقل واللوجستيك والماء وبين الجهة
بناء 3 سدود كبرى بإقليم أزيلال	الماء	قروي						3500	اقليمي	3500	برنامج التنمية الجهوية 1 و 2 والمدى البعيد	وزارة التجهيز والنقل واللوجستيك والماء والمجلس الجهوي	عقد بين وزارة التجهيز والنقل واللوجستيك والماء وبين الجهة
إصلاح وتأهيل السدود الحالية	الماء	قروي						250	اقليمي	250	برنامج التنمية الجهوية 1 و 2 والمدى البعيد	وزارة التجهيز والنقل واللوجستيك والماء والمجلس الجهوي	عقد بين وزارة التجهيز والنقل واللوجستيك والماء وبين الجهة
<b>7. برنامج البيئة والحد من تغيرات المناخ</b>													
توسيع شبكة التطهير واحداث محطات المعالجة وتدبير النفايات الصناعية والمنزلية	التطهير	حضري						150	اقليمي	150	برنامج التنمية الجهوية 1	الإقليم والجهة ووكالة توزيع الماء والكهرباء والجماعات	شراكة بين الجهة ووكالة توزيع الماء والكهرباء والجماعات
إعادة تشجير 10000 هكتار في 5 سنوات مقبلة	البيئة	قروي						700	اقليمي	700	برنامج التنمية الجهوية 1 و 2 وعلى المدى البعيد	قطاع الفلاحة والجهة	شراكة بين الفلاحة والجهة
<b>8. برنامج الطاقات المتجددة</b>													
انشاء مركز الطاقة الشمسية الكهروضوئية في أزيلال 500 هكتار (500 ميغاواط)	الطاقة الشمسية	حضري وقروي						750	جهوي	750	برنامج التنمية الجهوية 1	الوكالة المغربية للطاقة المستدامة مازن	الشراكة الوكالة المغربية للطاقة المستدامة مازن والجهة
<b>9. تأهيل التراث وتنمية الثقافات المحلية</b>													

ميثاق التهيئة والتنمية المجالية  
لجهة بني ملال خنيفرة : 2021 - 2045

تأهيل المعالم التراثية والمعمار المحلي وتهيئة المحيط والمسالك الطرقية المؤدية له	التراث	قروي حضري				250	اقليمي	250	برنامح التنمية الجهوية 1 و2 وعلى المدى البعيد	الجهة ووزارة الثقافة	عقد بين الجهة ووزارة الثقافة
تتمية الثقافات والفنون المحلية	الثقافة	قروي حضري				300	اقليمي	300	برنامح التنمية الجهوية 1 و2 وعلى المدى البعيد	الجهة ووزارة الثقافة	عقد بين الجهة ووزارة الثقافة
<b>المجموع</b>											
<b>30</b>											
<b>1606</b>											
<b>15886.5</b>											
<b>17522.5 مليون درهم</b>											

يعتبر برنامج التهيئة الحضرية لمدن مجال المشاريع الجبل مماثلا للبرامج المعتمدة في مجموعة من المدن الأخرى كالرباط ومراكش وطنجة. وهو برنامج سيمكن هذه المدن من أن تكون مدنا متجددة، كما سيصاحب مجموع الإجراءات الأخرى سواء منها الاقتصادية أو الاجتماعية أو البيئية.



## 5. إجراءات مواكبة التصميم الجهوي لإعداد التراب لجهة بني ملال-خنيفرة 2021- :2045

إن تسريع وثيرة التنمية الجهوية يستلزم تحديث البنيات الأساسية والتجهيزات الجماعية المهيكلة وذلك من خلال:

- تحديث البنيات التحتية والتجهيزات الأساسية وتقويتها لتحسين جاذبية المدن والمجالات وتقوية التبادلات بين الجهة وغيرها؛
- العمل على الرفع من تدفق الاستثمارات داخل الجهة خصوصا في مجالات الصناعة والفلاحة والسياحة والطاقات المتجددة والخدمات؛
- تحسين مناخ الأعمال من خلال تحفيزات ضريبية وعقارية وتعميرية؛
- تحسين الحكامة ووضع اليات للمتابعة والتقييم والتنسيق بين القطاعين العام والخاص.

ولتمكين البرنامج من التنزيل الأمثل تحت اشراف مجلس جهة بني ملال-خنيفرة، يقترح مكتب الدراسات 31 إجراء في هذا الباب. والهدف من هذه الإجراءات هو خلق مناخ أفضل لتسهيل عملية تنزيل البرنامج التنموي الجهوي وبالتالي تحقيق التنمية الاقتصادية والاجتماعية بالجهة. ومن بين أهم المقترحات:

- تشجيع المقاولات الشابة؛
- محاربة الفوارق المجالية والاجتماعية والفقر من خلال برامج تنموية؛
- منح تحفيزات ضريبية للمستثمرين؛
- تحسين وسائل الحكامة؛
- تحسين فعالية الإدارة وتفعيل الرقمنة؛
- القيام بدراسات استراتيجية وتقنية في شتى القطاعات؛
- تحسين التسويق الترابي.

جدول 9: لائحة الإجراءات المواكبة في إطار برنامج التنمية للجهة بين 2021-2045

الإجراءات	القطاع	مجال المشاريع	الوسط	الكلفة (مليون درهم)	الفاعلون المعنيون
الترويج للجهة على الصعيدين الوطني والدولي باعتبارها الجهة الخضراء الأولى في المغرب الموجهة نحو الفلاحة البيولوجية والأعمال التجارية المرتبطة بالصناعة الزراعية والمدن الخضراء	التنمية الاقتصادية	الدير - الجبل - الهضبة - السهل	قروي وحضري	100	عقد بين المجلس الجهوي لبني ملال - خنيفرة - قطاع الفلاحة - المركز الجهوي للاستثمار
تحسين مناخ الأعمال من خلال تبسيط الإجراءات الإدارية التي يجب أن تتسم بالشفافية وتعميم الخدمات العمومية الرقمية	التنمية الاقتصادية	الدير - الجبل - الهضبة - السهل	حضري	50	الجماعات الترابية، المصالح اللامركزية، الأقاليم الولاية والمركز الجهوي للاستثمار
منح التسهيلات لجذب الاستثمارات الوطنية والأجنبية ولإنشاء مقاولات (أراضي صناعية منخفضة التكلفة، صندوق جهوي لتشجيع الاستثمارات)	التنمية الاقتصادية	الدير - الجبل - الهضبة - السهل	حضري	500	الجماعات الترابية، المصالح اللامركزية، الأقاليم الولاية والمركز الجهوي للاستثمار
تعبئة العقار العمومي لجذب المزيد من الاستثمارات إلى الجهة. توفير تسهيلات من خلال الأراضي منخفضة التكلفة للمستثمرين أو للإيجار على مدى 25 عاما دراسة العقارات القابلة للتعبئة	التنمية الاقتصادية	الدير - الجبل - الهضبة - السهل	حضري		الجماعات الترابية، المصالح اللامركزية، الأقاليم الولاية والمركز الجهوي للاستثمار
تشجيع المستثمرين المغاربة المقيمين في الخارج على الاستقرار في الجهة.	التنمية الاقتصادية	الدير - الجبل - الهضبة - السهل	حضري		الجماعات الترابية، المصالح اللامركزية، الأقاليم الولاية والمركز الجهوي للاستثمار

إنشاء إطار مؤسساتي جهوي للتسويق الترابي مخصص للأجانب لجذب الاستثمارات الوطنية والأجنبية (مجموعة ضغط من البرلمانين في الجهة، والشخصيات السابقة في الجهة، وشخصيات مغربية مهمة في المهجر) اطلاق الدراسة	التنمية الاقتصادية	الدير - الجبل - الهضبة - السهل	حضري	الجماعات الترابية، المصالح اللامركزية، الأقاليم الولاية والمركز الجهوي للاستثمار
تمكين جهة بني ملال - خنيفرة من تسهيلات ضريبية مواتية لتشجيع الاستثمار في الجهة. اقتراح 0% من الضريبة على الشركات في 15 سنة الأولى لأي استثمار يصل إلى 5 مليون درهم أو أكثر، و10% على مدى 15 إلى 25 سنة.	التنمية الاقتصادية	الدير - الجبل - الهضبة - السهل	قروي وحضري	المجلس الجماعي - وزارة الاقتصاد والمالية - والجهة
إعداد عرض الاستثمار الجهوي في القطاع الفلاحي بالجهة (دراسة)	الفلاحة	الدير - الجبل - الهضبة - السهل	قروي	المديرية الجهوية للفلاحة ووكالة التنمية الفلاحية والمركز الجهوي للاستثمار
تعزيز الشراكات مع القطاع الخاص الأجنبي لتشجيع المستغلات الفلاحية الكبيرة (دراسات)	الفلاحة	الدير - الجبل - الهضبة - السهل	قروي	وكالة التنمية الفلاحية والمركز الجهوي للاستثمار
تنوع المنتجات الزراعية والترويج للمنتجات ذات القيمة المضافة العالية التي تطلبها الأسواق الوطنية والدولية: اللوز والجوز والفسق والليمون والسفرجل والصابار والنباتات العطرية والطبية والزعفران...	الفلاحة	الدير - الجبل - الهضبة - السهل	قروي	قطاع الفلاحة والقطاع الخاص
إدخال التقنيات الحديثة في تدبير المستغلات الفلاحية	الفلاحة	الدير - الجبل - الهضبة - السهل	قروي	قطاع الفلاحة والقطاع الخاص
وضع خطة استراتيجية لترشيد استهلاك المياه في الفلاحة	الفلاحة	الدير - الجبل - الهضبة - السهل	قروي	قطاع الفلاحة والقطاع الخاص

قطاع الفلاحة والقطاع الخاص		الدير - الجبل - الهضبة - السهل - قروي	الفلاحة	وضع استراتيجية لتشجيع المنتجات الزراعية الأقل استهلاكاً للمياه
قطاع الفلاحة والقطاع الخاص		الدير - الجبل - الهضبة - السهل - قروي	الفلاحة	تعبئة الأراضي الزراعية غير المستغلة في الجهة. تثمين هذه الأراضي (الأراضي الجماعية وغيرها)
قطاع الفلاحة والمجلس الجهوي ومكتب التكوين المهني		الدير - الجبل - الهضبة - السهل - قروي	الفلاحة	تعزيز التكوين في مجال الفلاحة وإدارة المستغلات الفلاحية
برنامج انطلاقة والمركز الجهوي للاستثمار		الدير - الجبل - الهضبة - السهل - قروي	الفلاحة	تشجيع الشباب على انشاء مقاولاتهم في المناطق القروية من خلال برنامج انطلاقة
قطاع الطاقة والمعادن والمركز الجهوي للاستثمار		الدير - الجبل - الهضبة - السهل - قروي	الصناعة	تعزيز صناعات التعدين من أجل تحسين القيمة ودمج الثروة التعدينية في التنمية الاقتصادية الجهوية: دليل لفرص الاستثمار في التعدين على مستوى جهة بني ملال خنيفرة
المركز الجهوي للاستثمار، المجلس الجهوي لبني ملال-خنيفرة		الدير - الجبل - الهضبة - السهل - قروي وحضري	الصناعة	تعزيز الشراكات الصناعية المباشرة مع البلدان المصدرة للاستثمار الأجنبي المباشر (دراسة)
المجلس الجهوي لبني ملال-خنيفرة، قطاع الفلاحة، المكتب الوطني للماء والكهرباء		الدير - الجبل - الهضبة - السهل - قروي	الطاقة	تشجيع المزارع المتخصصة في إنتاج الطاقة الشمسية من خلال الدعم المباشر
المركز الجهوي للاستثمار، المجلس الجهوي لبني ملال-خنيفرة، الجماعات		الدير - الجبل - الهضبة - السهل - حضري	روح المقاوله	تعميم حاضنات المقاولات للمقاولين الشباب لتسريع ظهور جيل جديد من الشركات الناشئة

المجلس الجهوي لبني ملال-خنيفرة، قطاع السياحة والقطاع الخاص	الدير - الجبل - الهضبة -السهل	قروي وحضري	السياحة	تنوع العروض السياحية في الجهة
المجلس الجهوي لبني ملال-خنيفرة، قطاع السياحة، قطاع الفلاحة والقطاع الخاص	الدير - الجبل - الهضبة -السهل	قروي وحضري	السياحة	تشجيع المزارع السياحية
المجلس الجهوي لبني ملال-خنيفرة وقطاع السياحة والقطاع الخاص	الدير - الجبل - الهضبة -السهل	قروي وحضري	السياحة	إنشاء مسارات سياحية جديدة في الجهة مرتبطة بالمحاور السياحية الرئيسية: مراكش، أكادير، فاس، الدار البيضاء، طنجة
المجلس الجهوي لبني ملال-خنيفرة وقطاع السياحة وقطاع الثقافة	الدير - الجبل - الهضبة -السهل	قروي وحضري	السياحة	تطوير مسار تراثي في الجهة
المجلس الجهوي لبني ملال-خنيفرة وقطاع السياحة والمركز الجهوي للاستثمار والقطاع الخاص	الدير - الجبل - الهضبة -السهل	قروي وحضري	السياحة	وضع دليل لفرص الاستثمار في قطاع السياحة والمناطق المخصصة للاستثمار السياحي (دراسة)
المجلس الجهوي لبني ملال-خنيفرة وقطاع السياحة والقطاع الخاص	الدير - الجبل - الهضبة -السهل	قروي وحضري	السياحة	تشجيع اقامات المتقاعدين الأجانب (دراسة)
المجلس الجهوي لبني ملال-خنيفرة وقطاع السياحة وقطاع الثقافة	الدير - الجبل - الهضبة -السهل	قروي وحضري	السياحة	مضاعفة الفعاليات الوطنية والدولية للترويج لجهة بني ملال خنيفرة
المجلس الجهوي لبني ملال-خنيفرة وقطاع السياحة وقطاع النقل	الدير - الجبل - الهضبة -السهل	قروي وحضري	السياحة	تنظيم قطاع النقل السياحي، وتأهيل الموارد البشرية المشاركة في إدارة وتأطير الأنشطة السياحية
المجلس الجهوي لبني ملال-خنيفرة	الدير -الهضبة	قروي وحضري	السياحة	تنوع الرحلات الجوية من الجهة إلى جهات أخرى ووجهات أوروبية (دعم أسعار التذاكر)

قطاع الصناعة التقليدية والمجلس الجهوي لبني ملال-خنيفرة		الدير - الجبل - الهضبة -السهل حضري	الصناعة التقليدية	تعزيز تكوين الحرفيين
قطاع الصناعة التقليدية والمجلس الجهوي لبني ملال خنيفرة		الدير - الجبل - الهضبة -السهل قروي وحضري	الصناعة التقليدية	تشجيع استخدام الإنترنت لتسويق منتجات الصناعة التقليدية على الصعيدين الوطني والدولي من خلال التجارة الإلكترونية
قطاع الصناعة التقليدية والمجلس الجهوي لبني ملال-خنيفرة		الدير - الجبل - الهضبة -السهل قروي وحضري	الصناعة التقليدية	وضع وتنفيذ استراتيجية تسويق مندمجة لإنعاش وتعزيز المهن الجهوية
برنامج انطلاقة		الدير - الجبل - الهضبة -السهل قروي وحضري	الصناعة التقليدية	دعم المبادرات الحرفية الصغيرة والمتوسطة الحجم
قطاع الصناعة التقليدية والمجلس الجهوي لبني ملال-خنيفرة		الدير - الجبل - الهضبة -السهل قروي وحضري	الصناعة التقليدية	إنعاش وتشجيع التعاونيات العاملة في مجال الصناعة التقليدية
قطاع التعمير والمجالس الجماعية المعنية		الدير - الجبل - الهضبة -السهل قروي وحضري	التعمير	تعميم وثائق التعمير مع إنتاج جيل جديد من مخططات التعمير الحضري التي تأخذ في الاعتبار المخاطر الصحية
وزارة الداخلية والبيئة والنقل والتجهيز والجهة والمجالس الجماعية المعنية		الدير -الهضبة حضري	النقل	تحسين وتحديث وسائل النقل الايكولوجية في المدن: الحافلات الكهربائية والسيارات الكهربائية والانارة الشمسية والدراجات والدراجات النارية الكهربائية
القطاع الخاص		الدير - الجبل - الهضبة -السهل قروي وحضري	البيئة	مواكبة عبر التتبع والتقييم لتحويل النفايات المنزلية واستعمالها في صناعات الاسمنت
قطاع البيئة		الدير - الجبل - الهضبة -السهل حضري	البيئة	دراسة المخطط المديرى لتدبير النفايات الصناعية والطبية والصيدلانية غير الخطرة والنفايات النهائية الفلاحية والخاملة

المجلس الجهوي لبني ملال-خنيفرة، المكتب الشريف للفوسفاط		الدير - الجبل - الهضبة -السهل	حضري	البيئة	دعم وضع مخطط لتنمية المناجم في الجهة
المجلس الجهوي لبني ملال-خنيفرة والمكتب الشريف للفوسفاط		الدير - الجبل - الهضبة -السهل	حضري	البيئة	تعزيز مراقبة مطابقة للمناجم والمقالع للأحكام التنظيمية الجاري بها العمل (0.5 م في السنة على مدى 10 سنوات)
المجلس الجهوي لبني ملال-خنيفرة		الدير - الجبل - الهضبة -السهل	حضري	البيئة	إجراء دراسة عن إمكانية التثمين المحلي للأخشاب
وزارة الفلاحة والمجلس الجهوي		الدير - الجبل - الهضبة -السهل	قروي	الغابة	تطوير اقتصاد الغابات في الجهة وفقا لرؤية الجبل الأخضر 2030 الجديدة
شراكة بين التجهيز / المجلس الجهوي لبني ملال-خنيفرة	50	الدير - الجبل - الهضبة -السهل	قروي	النقل	تحسين نظام النقل القروي والمواصلات بين المدن مع مراعاة نتائج دراسة القرب من أجل تحسين النقل القروي
شركات الاتصالات وجهة بني ملال- خنيفرة	25	الدير - الجبل - الهضبة -السهل	قروي وحضري	البنيات التحتية	تحسين تغطية شبكة الاتصالات وتعميم وتيسير الوصول إلى شبكة الصبيب العالي
شراكة التجهيز / المجلس الجهوي لبني ملال- خنيفرة	30	الدير - الجبل - الهضبة -السهل	قروي	النقل	تحديث وتنظيم النقل الحضري والقروي (سيارات الأجرة الصغيرة وسيارات الأجرة الكبيرة والحافلة ...) ومكافحة القطاع غير المهيكل
وزارة الداخلية والثقافة والتعمير والسياحة والجهة والمجالس الجماعية المعنية	5	الدير - الجبل - الهضبة -السهل	قروي وحضري	التراث	وضع برنامج جهوي مندمج لتكوين وإنعاش وترويج المعلومات والمعارف المتعلقة بالتراث (معاهد الموسيقى والفنون الشعبية والحرف ...)
وزارة الداخلية والثقافة والتعمير والسياحة والجهة والمجالس الجماعية المعنية	5	الدير - الجبل - الهضبة -السهل	قروي وحضري	التراث	وضع استراتيجية لدعم الجهات الفاعلة في مجال التراث (الجمعيات، التعاونيات...)

وزارة الداخلية والثقافة والتعمير والسياحة والجهة والمجالس الجماعية المعنية	5	قروي وحضري	الدير - الجبل - الهضبة -السهل	التراث	إنشاء مرصد تراثي وثقافي في الجهة
وزارة الداخلية والثقافة والتعمير والسياحة والجهة والمجالس الجماعية المعنية	50	قروي وحضري	الدير - الجبل - الهضبة -السهل	التراث	وضع استراتيجية لحماية للمتاحف
المجلس الجهوي لبني ملال-خنيفرة	30	قروي وحضري	الدير - الجبل - الهضبة -السهل	الحكامة	تعزيز الإدارة الرقمية وإزالة الطابع المادي في المساطر الادارية بالكامل
المجلس الجهوي لبني ملال-خنيفرة		قروي وحضري	الدير - الجبل - الهضبة -السهل	الحكامة	تعيين اطر عليا متخصصة وذات خبرة لتحسين كفاءة الإدارة الجهوية
المجلس الجهوي لبني ملال-خنيفرة	15	قروي وحضري	الدير - الجبل - الهضبة -السهل	الحكامة	تنويع وإنعاش التعاون الوطني والدولي من أجل نقل التجارب الناجحة وتكثيف الشراكات الوطنية والدولية الفعالة
المجلس الجهوي لبني ملال-خنيفرة	10	قروي وحضري	الدير - الجبل - الهضبة -السهل	الحكامة	إنشاء هيئات تنسيق بين مختلف الإدارات والجهة لمتتبع مختلف البرامج والمشاريع
المجلس الجهوي لبني ملال-خنيفرة	15	قروي وحضري	الدير - الجبل - الهضبة -السهل	الحكامة	وضع نظام رصد جهوي ومرصد لمتتبع الظواهر الاجتماعية والاقتصادية في الجهة ونظام المعلومات الجغرافية ومؤشرات الرصد
المجلس الجهوي لبني ملال-خنيفرة	20	قروي وحضري	الدير - الجبل - الهضبة -السهل	الحكامة	وضع واعتماد إطار للتواصل/اتخاذ القرارات/الإجراءات التي تستند إلى حكامة الجودة والمعرفة المستتيرة والثقة المشتركة

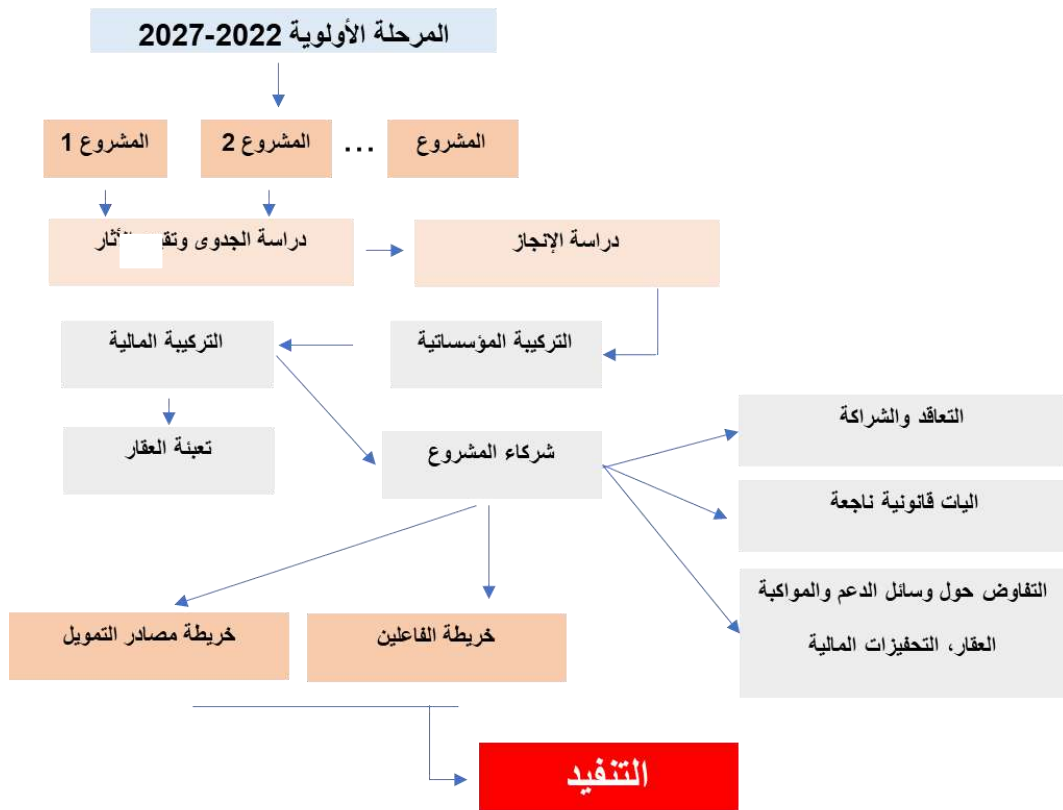
إنشاء بنك مشاريع متعدد القطاعات الجاذبة للمستثمرين المحليين والدوليين	الحكامة	الدير - الجبل - الهضبة - السهل	قروي وحضري	10	المجلس الجهوي لبني ملال-خنيفرة والمركز الجهوي للاستثمار وقطاع الصناعة والفلاحة والصناعة التقليدية والسياحة والطاقة والمعادن
تعزيز التواصل بين مختلف الجهات الفاعلة، وخاصة من خلال موقع خاص على الانترنت بالجهة	الحكامة	الدير - الجبل - الهضبة - السهل	قروي وحضري		المجلس الجهوي لبني ملال-خنيفرة
إنشاء وكالات خاصة: وكالة تنمية الجبال، شركة التنمية الجهوية لتعزيز المناطق الصناعية في الجهة، وأخرى لإنعاش المواقع السياحية	الحكامة	الدير - الجبل - الهضبة - السهل	قروي وحضري		وزارة الداخلية-وزارة المالية/ المجلس الجهوي لبني ملال-خنيفرة
<b>2940 مليون درهم</b>					

جل هذه الميزانيات المقدمة في الجدول أعلاه تمثل فقط كلفة الدراسات.

## 6. تنزيل التصميم الجهوي لإعداد التراب لجهة بني ملال-خنيفرة:

بشمل برنامج التنمية المقترح جميع المشاريع والتجهيزات العمومية الكبرى والمهيكلية، كما أنه يبين التكلفة والجهات المساهمة والمكلفة بالإنجاز والمدة المعنية بذلك. فالبرامج المقترحة للفترة 2021-2027 تحتاج إلى وضع الدراسات التقنية والمالية التي ستمكن من إنجازها. كما يشكل العقار أحد الركائز الأساسية لإنجاز المشاريع المقترحة. من جهة أخرى فإن مسألة التنمية ليست مسألة تقنية، إذ أن وضع نظام حكامه جديد كفيل بأن يتم إنجاز المشاريع في آجالها المحددة ووفق الرؤية المرسومة من أجل تنمية حقيقية للجهة. ومنه تم اقتراح مجموعة من الإجراءات المواكبة لتنمية الجهة.

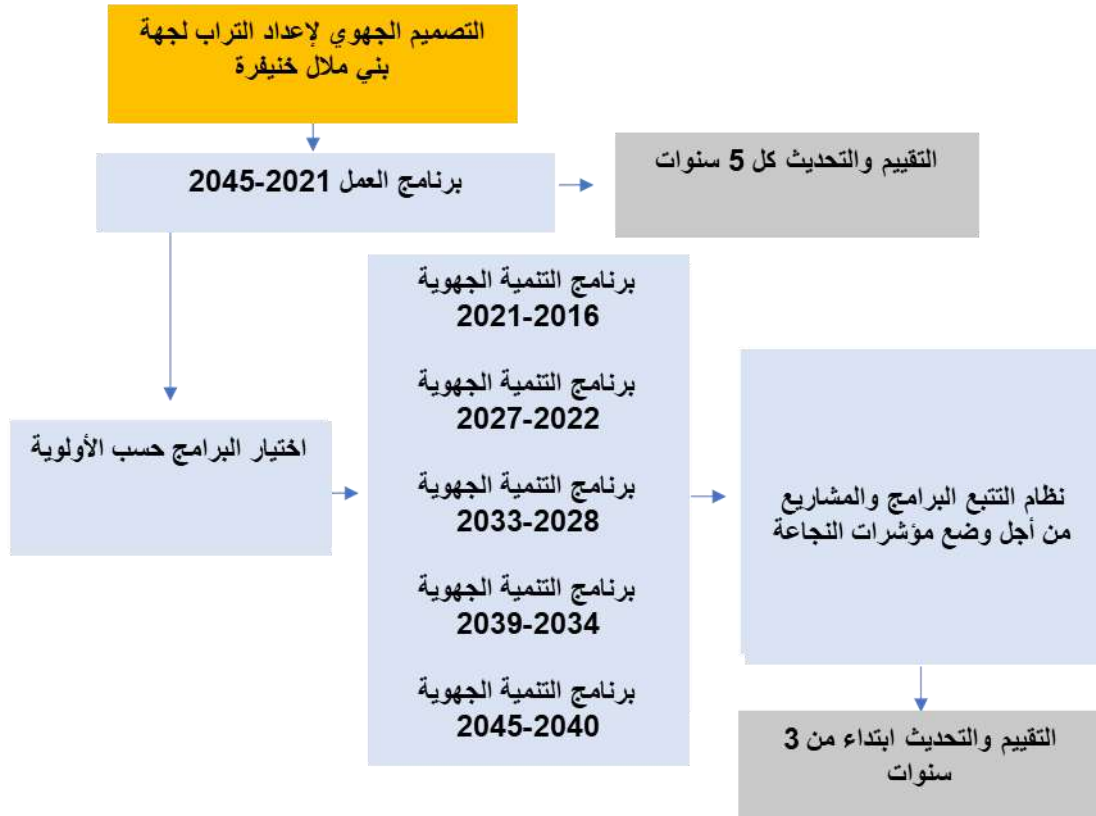
### مخطط تنزيل برنامج التنمية لجهة بني ملال-خنيفرة 2021-2045



## انجاز البرنامج:

سيتمنى مجلس جهة بني ملال-خنيفرة الاشراف على انجاز وتنزيل البرنامج المقترح خلال الخمس وعشرين سنة القادمة. ويتحتم العمل على تنزيل كافة المشاريع في إطار المخططات الخماسية المقبلة من أجل تحقيق التنمية المنشودة بالجهة.

### علاقة برنامج العمل 2021-2045 ببرامج التنمية الجهوية



## التركيبة المالية والمؤسسية:

### 1- التعاقد:

يعتبر مبدأ التعاقد مبدأ أساسيا في تنزيل البرنامج المقترح. وفي هذا الصدد، يقترح مكتب الدراسات لكل مشروع أو مجموعة مشاريع انجاز عقد بين كافة المتدخلين من أجل إنجازها. كما يقترح المكتب في هذا التقرير لائحة بالمتدخلين المعنيين بإنجاز المشاريع سواء على الصعيد الوطني أو الجهوي. كما يمكن للجهة الاعتماد على الشراكة بين القطاعين العام والخاص من أجل انجاز المشاريع خصوصا ذات الطابع الاقتصادي.

### 2- الاليات الأخرى:

- إحداث شركات جهوية للتنمية للمشاريع المهيكلة؛
- إحداث وكالة بتنسيق مع الدولة؛
- إحداث فروع للمؤسسات العمومية على مستوى الجهة.

أما التركيبة المالية فيمكن اللجوء إلى كافة الإمكانيات المتاحة من أجل تجاوز الاكراهات المالية التي قد تعيق انجاز المشاريع. وفي هذا الصدد، يقترح مكتب الدراسات مجموعات من الحلول التمويلية التي يمكن الاعتماد عليها.

## 7. قيادة تنزيل التصميم الجهوي لإعداد التراب لجهة بني ملال-خنيفرة:

يرتبط نجاح تنزيل التصميم الجهوي لإعداد التراب بنظام القيادة والحكمة التي تضعها الجهة. وبما أن التصميم له أهمية كبرى في تنمية الجهة على 25 سنة القادمة فمن الضروري وضع اليات للقيادة والحكمة من أجل ضمان تنزيل أمثل لمقتضياته ومشاريعه المهيكلة. وعلى هذا الأساس يجب العمل على وضع نظام فعال للقيادة والتنسيق وتفعيل التصميم لتحقيق تطلعات الساكنة الجهوية.

وعليه وجب التفريق بين 3 مستويات:

- القيادة الاستراتيجية للتصميم؛
- القيادة المكلفة بالتنزيل العملي للتصميم ؛
- التتبع والتقييم.
- أ. القيادة الاستراتيجية للتصميم:
- التحكيم بين المشاريع المهيكلة؛
- مصادر التمويل؛
- نوعية الشراكات بين القطاع العام والخاص؛
- التركيبة المؤسساتية؛
- الإجراءات المواكبة؛
- متابعة سيرورة تنزيل التصميم؛
- تفعيل تحيين البرنامج كل 5 سنوات.

وتعنى بهذه المهمة اللجنة الاستراتيجية للتصميم الجهوي لإعداد التراب التي يترأسها والي الجهة ورئيس الجهة وعمال العمالات والأقاليم. وتجتمع اللجنة مرة في السنة.

### ب. القيادة المكلفة بالتنزيل العملي للتصميم:

- تتبع تنزيل البرامج المصادق عليها من طرف اللجنة الاستراتيجية؛
- تتبع تنزيل الاتفاقيات؛
- تنزيل قرارات اللجنة الاستراتيجية؛
- التسويق الترابي؛
- الاستشراف الوطني والدولي؛
- الدراسات التقنية والمالية...

وتعنى بهذه المهمة اللجنة العملية للتصميم الجهوي لإعداد التراب والتي تضم في عضويتها:

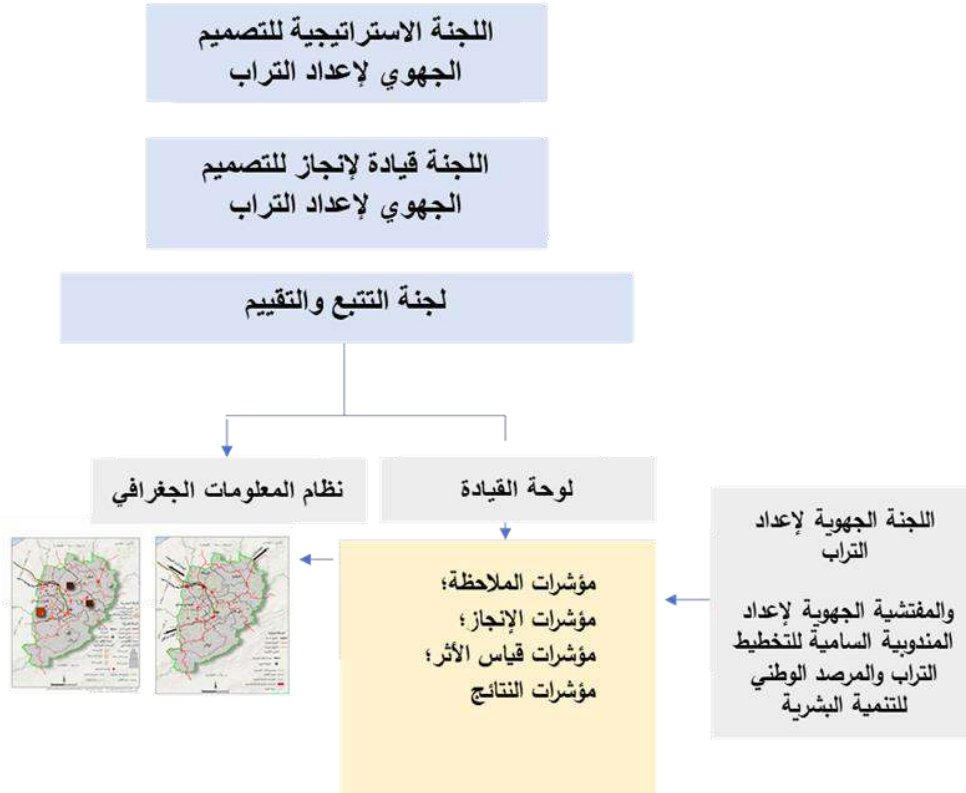
- أعضاء من المجلس الجهوي؛

- ممثلي المصالح اللامركزية والمؤسسات العمومية.
- وتقوم اللجنة بإعداد تقرير دوري كل 6 أشهر يعرض على اللجنة الاستراتيجية.

أ. التتبع والتقييم الذي يهم:

- وضع مرصد جهوي؛
  - وضع لوحة قيادة للمؤشرات الاستراتيجية للتتبع والتقييم؛
  - وضع نظام معلوماتي جغرافي؛
  - إطلاق دراسات التقييم.
- وتتولى هذه المهمة لجنة التتبع التي تتكون من : اللجنة الجهوية لإعداد التراب والمفتشية الجهوية لإعداد التراب والمندوبية السامية للتخطيط والمرصد الوطني للتنمية البشرية . وتقوم اللجنة بإعداد تقرير كل 3 أشهر ومرة في السنة لعرضه على اللجنة الاستراتيجية.
- وتحتوي لوحة القيادة على المؤشرات التالية:

- مؤشرات الملاحظة؛
- مؤشرات الإنجاز؛
- مؤشرات قياس الأثر؛
- مؤشرات النتائج.

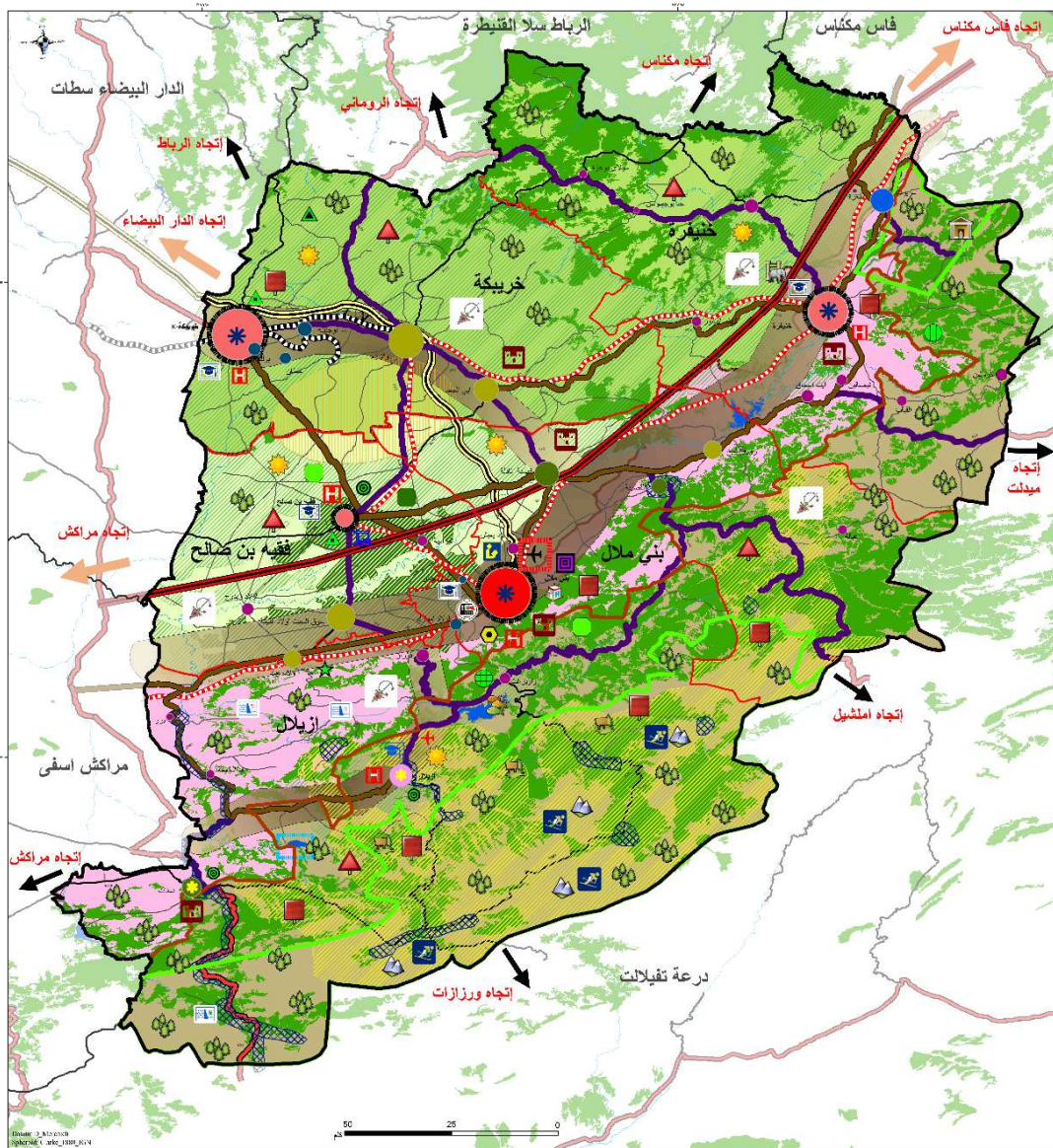


## 8. خريطة التركيبية للتصميم الجهوي لإعداد التراب لجهة بني ملال-خنيفرة



تعتبر الخريطة التركيبية آلية مهمة من أجل تيسير عملية فهم ومعرفة مواقع المشاريع المقترحة فوق تراب جهة بني ملال-خنيفرة. كما تمكن من تحديد مواقع هذه المشاريع مقارنة بالمجالات المجاورة. كما تسمح بدراسة قبلية للأثار التي ستتجها المشاريع المقترحة حال إنجازها.

ميثاق التهيئة والتنمية المجالية  
 لجهة بني ملال خنيفرة : 2021 - 2045



## مذكرة لشرح الخريطة

تم انجاز التصميم الجهوي لإعداد التراب لجهة بني ملال-خنيفرة على مقياس 1/600000 يمكن طباعتها على حامل ورقي A0. وتلخص الخريطة أهم التوجهات الاستراتيجية والمشاريع المهيكلية المقترحة في الدراسة.

وقد تم انجاز التصميم بناء على المبادئ التالية:

أرضية للتصميم تبيين:

- أهم استعمالات الأراضي الجهوية (الغابات، السدود، الشبكة المائية، الشبكة الطرقية والسكنية)؛
- فضاءات المشاريع المقترحة؛
- حدود الأقاليم.

مقترحات تهيئة وتنمية المجال ممثلة على 3 مستويات:

- المستوى المحدد: يبين الإجراءات المحددة في كل مجال المشاريع دون أن تبين بشكل دقيق محتوى الاجراء بالانظر إلى مقياس الخريطة؛
  - المستوى الذي يحدد المقترحات التي تشمل فضاءات واسعة. وتبين الحدود المرسومة بصفة عامة مدى أهمية الاجراء؛
  - المستوى الخطي: الذي يعبر عن الإجراءات المتعلقة بالتدفقات والعلاقات التبادلية.
- وتبين الخريطة أيضا 8 محاور لتهيئة مجال جهة بني ملال-خنيفرة، إضافة إلى إعادة تشكيل استعمالات المجال الجهوي.

### 1- تحسين البنيات التحتية وتهيئة التجهيزات الأساسية من أجل سد العجز والاستجابة للمتطلبات المستقبلية:

- تمكن الإجراءات المقترحة من ضمان تواصل فعال بين مجالات الجهة وبينها وبين باقي جهات المملكة.
- وقد اقترح التصميم الوطني لإعداد التراب انجاز الطريق السيار بين فاس ومراكش عبر خنيفرة وبني ملال والفيقيه بن صالح.
- تمديد الخط السككي الرابط بين خريبكة وواد زم ليربط الفيقيه بن صالح وبني ملال؛
- إنشاء ربط سككي بين فاس وخنيفرة وبني ملال اتجاه مراكش واكادير
- إنشاء ربط سككي بني واد زم وخنيفرة ،
- توسيع وتقوية الطرق الجبلية من أجل فك العزلة عن المجالات الجبلية وضمان الربط مع جهة درعة تافيلالت؛
- احداث طرق سريعة من أجل الربط بين مدن الجهة والاقطاب الحضرية الكبرى خصوصا بين خريبكة والفيقيه بن صالح وبني ملال وبين خنيفرة وبجعدي وبين مريرت ومكناس وبين أزيلال وط و8 عبر ابزو؛
- مواصلة تأهيل الطرق الوطنية الجديدة؛
- توسيع مطار بني ملال ،
- إنشاء سدود جديدة من اجل الاستجابة للحاجيات الحالية والمستقبلية من الماء.

وقد تم بيان هذه الإجراءات المقترحة في الخريطة بمجموعة من الخطوط التي تعبر عن المحاور المعنية.

**2- تهيئة المدن من أجل جعلها تجمعات جذابة ومندمجة:** وذلك من خلال تقوية البنيات التحتية والتجهيزات العمومية، حيث يقترح التصميم الجهوي لإعداد التراب إجراءات من أجل سد العجز الحاصل وجعل الجهة من الجهات الجذابة. وتتجلى أهم المقترحات فيما يلي:

- مؤسسات التعليم العالي: مدارس عليا وجامعات ومختبرات في خنيفرة، ومؤسسات التعليم العالي في الفقيه بن صالح وخريبكة إضافة إلى المؤسسات المتواجدة في بني ملال؛
- تأهيل المدن العتيقة والقصور والزوايا؛
- تقوية التجهيزات الرياضية؛
- إحداث مدن للأنشطة التكنولوجية؛
- تهيئة المراكز الصناعية؛
- تقوية المرافق الإدارية والخدماتية.

وقد تم بيان هذه المقترحات في الخريطة من خلال نقط مع علامات ملأمة في كل مدينة، مركز ومجال المشاريع. أما الأماكن الدقيقة لهذه الإجراءات فلا يمكن تحديدها إلا بناء على دراسات ووثائق التعمير الخاصة بكل تجمع.

**3- تحسين التنمية البشرية عبر تقليص العجز الحاصل في التجهيزات الاجتماعية والقضاء على الفوارق المجالية:** وهي من أهم المقترحات التي يتضمنها التصميم والتي تجيب على الإشكاليات المجالية. ومن المقترحات الأساسية في هذا الباب:

- انشاء البنيات الاستشفائية الكبرى من قبيل المستشفى الجامعي؛
  - تقوية البنيات الجامعية؛
  - وضع مؤسسات الرعاية الطبية في المناطق الجبلية؛
  - تقوية الاقتصاد الجبلي؛
  - فك العزلة عن هضاب الفوسفاط وأزغار عبر وضع خطوط الربط.
- هذه المقترحات تم بيانها على الخريطة عبر مجموعة من الإشارات المناسبة حول التجمعات المعنية. غير أن هذه الإجراءات تظل صالحة لكافة التجمعات خصوصا في المناطق التي تعرف خصا صا كبيرا.

**4- التنمية الفلاحية بالجهة:** وهي مسألة جوهرية في التصميم الجهوي لإعداد التراب لكون الجهة جهة فلاحية بامتياز وتحضن أكبر المدارات المسقية. ويقترح في هذا الباب:

- ادخال التكنولوجيات الحديثة في تدبير المدارات السقوية؛
- تثمين وتنويع الزراعات.

هذه المقترحات تم بيانها على الخريطة من خلال مساحات فارغة أو مشطب عليها في المجالات المعنية.

**5- التهيئة والتنمية الاقتصادية والصناعية بالجهة:** فبالرغم من المؤهلات المعدنية والغابوية والمائية بالجهة فإنها تظل محرومة من التجهيزات الصناعية التي تمكن من تثمين هذه الموارد. ومن هنا يقترح التصميم الجهوي خلق مجموعة من المناطق الصناعية المتخصصة من أجل تثمين الموارد وذلك من خلال:

- احداث مناطق للأنشطة الصناعية؛
- احداث مناطق لوجستكية؛

- تحويل المنتوجات المحلية وخصوصا الخشب؛
- احداث معرض للمنتجات المحلية والمجالية؛
- احداث سوق للجملة ذو بعد جهوي.

تم ابراز هذه المقترحات من خلال نقط محددة على الخريطة وباستعمال علامات مناسبة على مستوى مجال المشاريع المعني، ويظل تحديد الموقع الدقيق رهينا بدراسات الجدوى.

**6- حماية وتثمين التراث التاريخي والأركيولوجي والطبيعي للجهة من أجل جعلها رافعة للتنمية السياحية: فالجهة غنية بموروثها المتنوع وهناك مجموعة من الإجراءات التي من شأنها أن تمكن من الرفع من قيمته. فيقترح التصميم في هذا الباب:**

- تأهيل وحماية التراث المبني والمدن العتيقة والقصور والقصبات والزوايا...
- متابعة الإجراءات التي من شأنها حماية المحميات الطبيعية؛
- حماية وتنمية المنتزهات في الاطلس المتوسط والكبير؛
- حماية الأقطاب السياحية في المجالات الجبلية.

وقد تم ترجمة هذه المقترحات بإشارات نقطية على مستوى الخريطة في المجالات المعنية. فمنتزه مكون تم رسمه على الخريطة على أساس مجال فرعي للمشاريع. هذا المجال ذي القيمة الأركيولوجية والطبيعية تم بيانه بشكل دقيق من أجل حمايته.

**7- التأقلم مع التغيرات المناخية: فتنمية الجهة متأثرة أساسا بالتغيرات المناخية التي تحد من الإمكانيات التنموية للجهة. وقد اقترح التصميم الجهوي ما يلي:**

- انشاء محطات لإنتاج الطاقة الشمسية؛
- احداث مطارح عمومية من الصنف الثاني؛
- حماية المنتزهات الوطنية في الاطلس الكبير والغربي

هذه المقترحات تمت ترجمتها على الخريطة بواسطة مساحات ونقط على المجالات المعنية دون تحديد المناطق بدقة.

**8- محور التنمية المركزية: فمحور التنمية يتطابق والطريق الوطنية الثامنة والطريق السيار المستقبلي. ويربط هذا المحور بين المحاور الثانوية والمجالات الجبلية والهضاب العليا. ويمكن عبر هذا المحور تطوير الربط بين مجالات الجهة وتقوية العلاقات والمبادلات خصوصا مع فاس مراكش والدار البيضاء. فهذا المقترح تم ابرازه في الخريطة عبر خط يمتد من الدير إلى مجال المشاريع الهضبة والسهل. وهذا المحور من بين أهم مقترحات التصميم الجهوي لإعداد التراب لجهة بني ملال-خنيفرة.**

## 9. خلاصة



مكنت الدراسات التي أجريت في مختلف مراحل انجاز التصميم الجهوي لإعداد التراب لجهة بني ملال -خنيفرة من انجاز هذا التقرير النهائي. ويمكن هذا الأخير من وضع برنامج العمل الذي سيسمح من تنزيل الخيارات والتوجهات والأهداف الاستراتيجية بعيدة المدى والمشاريع المهيكلة 2021-2045. وقد صيغ هذا البرنامج من خلال نتائج التشخيص الترابي الاستراتيجي وأيضا اعتمادا على التحليل الاستشراقي الذي شمل مختلف الجوانب الاجتماعية والاقتصادية والثقافية والبيئية. وكذا بناء على التوجهات الاستراتيجية والاهداف الكمية ومجالات المشاريع المقترحة إضافة إلى الدراسات المقارنة مع جهات أخرى في دول العالم

### وضعية تنمية مجالية لا تتوافق مع مؤهلات الجهة

من الناحية الديمغرافية، يبلغ عدد سكان جهة بني ملال-خنيفرة ما يقرب من 2.5 مليون نسمة وفقا للإحصاء العام 2014. وهو يمثل ما يقرب من 7.5% من مجموع السكان المغربية من أصل 4% من المساحة الإجمالية للبلاد، أو كثافة قدرها 88.9 نسمة لكل كلم<sup>2</sup>. ويتواجد 65% من ساكنة الجهة في المناطق الجبلية. واستنادا إلى معدل النمو السكاني السنوي خلال الفترة 2014-2045 البالغ حوالي 0.4 %، سيصل مجموع سكان الجهة إلى 2,84 مليون نسمة بحلول عام 2045. وتبين البنية الديمغرافية للجهة بحلول عام 2045 أن أكثر الاقاليم اكتظاظا بالسكان في عام 2045 هي تلك التي كانت في عام 2014 مع تغيير طفيف في اقليم بني ملال، الذي يبلغ عدد سكانه 677 784 نسمة في عام 2045 مقارنة بـ 549,446 في عام 2014 على حساب اقليم أزيلال الذي يليه، الذي يقدر عدد سكانه بـ 631 606 نسمة في عام 2045 مقارنة بـ 553,005 في عام 2014. وتحافظ الاقاليم الأخرى على نفس الترتيب في عام 2045 مقارنة بعام 2014. وحسب الوسط، سيرتفع عدد سكان المدن من 1,23 مليون نسمة في عام 2014 إلى 1,63 مليون نسمة في عام 2045، وهو ما يمثل معدل نمو سنوي 0.92%. وسيخفض عدد السكان القرويين من 1,28 مليون في عام 2014 إلى 1.21 مليون في عام 2045؛ متوسط معدل نمو سنوي سلبي قدره -0.18%. وفي عام 2045، سيكون هناك معدل تمدن في الجهة يبلغ 57.3% مقارنة بنسبة 49.1% في عام 2014. وستبقى خنيفرة وخريبكة، اللتين شهدتا مستويات عالية نسبيا من التمدن في عام 2014، في هذه الحالة في عام 2045، في حين ستحافظ بني ملال على نفس معدل التمدن في عام 2014. أما بالنسبة لأزيلال والفيقيه بن صالح، حيث يسود طابعهما القروي، فساحتفظان بهذه الوضعية بحلول عام 2045.

وفي المجال الاقتصادي، تحتل جهة بني ملال-خنيفرة المرتبة السابعة من حيث متوسط حصة الناتج الداخلي الخام الوطني والمرتبة الثامنة من حيث نسبة الناتج الداخلي الخام الفردي ونسبة الإنفاق النهائي على استهلاك الأسر في الجهة. وبالتالي فيقل وزن الجهة الاقتصادي عن المعدل مقارنة بالمستوى الوطني وبالمقارنة مع الجهات الأخرى في المغرب. وقد أظهرت الدراسات التي ركزت، كجزء من التشخيص الترابي الاستراتيجي، على القطاعات الاقتصادية والاجتماعية والثقافية الرئيسية، المشاكل التي تواجهها عملية التنمية في جهة بني ملال-خنيفرة والاكراهات التي تواجهها والإمكانات التي تمتلكها. فالجهة هي ذات ثروة فوسفاتية وأول إقليم فلاحي مسقي على المستوى الوطني، ويتجه فيها النمو الاقتصادي نحو الركود، أو حتى إلى انخفاض مثير للقلق. ويجب أن تكون العناصر التي أبرزها التشخيص في صميم عملية صياغة الخيارات والاستراتيجيات والتوجهات والأهداف التنموية المتوسطة والطويلة الأمد لجهة بني ملال-خنيفرة. كما يجب أن يتم التنفيذ

بطريقة متسقة ومتكاملة، ضمن مجالات المشاريع الجهوية المناسبة. ويبقى استثمار الثروة المستغلة والقابلة للاستغلال، وإزالة جميع العقبات التي تعترض تنمية الثروة الإقليمية، ضامنا من أجل تدارك التأخر في مجالات التنمية البشرية المستدامة ومكافحة التفاوتات المجالية والاقتصادية والاجتماعية.

### تحديات كبرى لابد من مواجهتها

ويتضح من التشخيص أن المؤشرات الاقتصادية تعرف ضعفا كبيرا، مما يستدعي تصحيح التوجه الاقتصادي وتحريك دينامية نمو اقتصادي قوي. وفي هذا السياق، يجب أن تعمل جهة بني ملال-خنيفرة على ما يلي:

- بناء إطار جذاب لإنشاء مشاريع وأنشطة صناعية صغيرة ومتوسطة الحجم تولد فرص العمل والدخل؛
  - تعبئة جميع الوسائل اللازمة وجميع الجهات الفاعلة المعنية للنجاح في الحد من أوجه التفاوتات الاجتماعية والمجالية؛
  - ترشيد تعبئة الأراضي واستخدامها مع مكافحة التوسع الحضري العشوائي؛
  - تخصيص حصة من عائدات الفوسفاط للتنمية الترابية والاقتصادية والاجتماعية لجهة بني ملال-خنيفرة وتنفيذ المشاريع المهيكلة؛
  - الحفاظ على إنتاج الحبوب وإنتاج الماشية وتعزيزها مع تشجيع الصناعة الغذائية وإنتاج الحليب واللحوم الحمراء؛
  - وضع استراتيجية لتنمية السياحة بجميع أشكالها المدعومة بالإمكانات الطبيعية والثروات الثقافية؛
  - الشروع، وفقا للأولويات المحددة، في تنفيذ برامج لبناء الطرق وتطويرها لتبلي احتياجات التجارة وحركة المرور وفك العزلة عن القرى والجبال؛
  - ضمان الولوج إلى خدمات التعليم والصحة في جميع المجالات؛
  - تثمين الرأسمال الطبيعي والتعامل مع أي شكل من أشكال التلوث أو التدهور في البيئة المحلية من أجل تحقيق تنمية متناسقة ومستدامة في الجهة؛
  - وضع جميع الوسائل والتدابير المناسبة اللازمة لمراقبة جمع ومعالجة النفايات الصلبة والسائلة في جميع أنحاء الجهة؛
  - تقليص معدلات البطالة والفقر والهشاشة؛
  - الحفاظ على إمكانات الموارد الغابوية الجهوية وتطويرها وتثمينها فضلا عن الإمكانات المائية؛
  - مواجهة جميع التحديات وحل جميع الاشكاليات التي تقف في طريق جعل التراث والثروة الثقافية أداة حقيقية للتنمية الشاملة والمستدامة على الصعيدين الجهوي والوطني.
- وإجمالا، فإن الهدف الاساسي هو وضع جهة بني ملال-خنيفرة في موقع يتماشى مع نقاط قوتها وإمكاناتها، التي تجعلها قادرة على المنافسة مع مختلف جهات المملكة.

### تموقع طموح للجهة في المستقبل

إن المصادقة على التصميم الجهوي لإعداد التراب وتنزيل الأهداف والتوجهات الاستراتيجية سيمكن الجهة من التموقع بشكل جيد في أفق 2045. وسيمكن هذا التموقع من جعل الجهة تحتل مواقع متقدمة على مستوى قطاعات الفلاحة والصناعة والكيمياء والتعدين واقتصاد الغابة والصناعات الفلاحية والصناعات الرقمية.

## اهداف استراتيجية تؤطر العمل الجماعي من اجل تنمية الجهة

تم وضع العديد من الأهداف الاستراتيجية من أجل تأطير العمل الجماعي لتنمية الجهة. ويمكن هذه الأهداف المسطرة من جعل الجهة تتموقع في مستويات تنموية عالية.

### توجهات استراتيجية ترسم مستقبل الجهة

لقد تم اعتماد 5 توجهات استراتيجية لتؤطر العمل التنموي بالجهة وهي كالاتي:

- الانخراط في ورش التحول الايكولوجي والطاقي واستعمال الموارد الطبيعية بشكل رشيد وكذا إعطاء أهمية كبرى لتدبير الموارد المائية وعقلنة استعمالها
- إعطاء أهمية كبرى للتكوين والبحث العلمي وتطوير الرأسمال البشري وتقوية القدرات التدييرية للجهة
- تطوير الربط بين الجهة وباقي جهات المملكة وكذا مع دول المعمور وجعل موقع الجهة داعماً أساسياً لتنميتها
- تطوير جاذبية الجهة من خلال استغلال الفرص الكامنة والموارد المتنوعة المتاحة في مختلف أقاليم الجهة وخلق المزيد من القيمة المضافة، وتثمين الموارد المادية واللامادية للجهة وجعلها رافعة للإشعاع وتنمية ووظائفها الاقتصادية والاجتماعي؛
- جعل الجهة الإطار الأنسب للاتقائية السياسات العمومية ولوضع آليات فعالة للتضامن المجالي للحد من التفاوتات المجالية ومن الفقر والهشاشة والتفاوتات على مستوى البنية التحتية والخدمات العمومية الأساسية ولتدارك العجز المسجل بالمناطق القروية؛

### مجالات للمشاريع كأرضية للتنمية المستقبلية

استناداً إلى عدة معايير متنوعة ومتعددة الأبعاد، ومع مراعاة نتائج التشخيص الترايبي الاستراتيجي، أعيد تقسيم جهة بني ملال-خنيفرة إلى أربعة مجالات للمشاريع.

### برنامج عمل 2021-2045 للارتقاء إلى مستوى طموحات المنطقة

جهة بني ملال خنيفرة سوف تستفيد من برنامج عمل 2021-2045 للارتقاء إلى مستوى طموحات الأطراف الفاعلة والمواطنين. ويشمل المشروع المقترح للفترة 2021-2045 للجهة ما مجموعه 250 مشروعاً بإجمالي استثمارات يقدر بـ 130.2 مليار درهم. وهو برنامج عمل يغطي تسع مجالات وقطاعات استراتيجية. ويركز هذا البرنامج على التعجيل بالتنمية الاقتصادية والاجتماعية في الجهة، وزيادة جاذبيتها، ومكافحة أوجه التفاوت المجالي.